



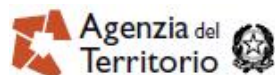
Ufficio del Territorio di NOVARA

**Particelle catastali aggiornate sulla base del contenuto delle
dichiarazioni presentate agli Organismi Pagatori nell'anno 2009
(ai sensi del comma 33 dell'art. 2 del D.L. 3.10.2006, n. 262, convertito con
modificazioni dalla legge 24.11.2006, n. 286, e successive modificazioni)**

Comune di TRECATE (Codice nazionale: L356)

TOTALE PARTICELLE: 2274

DATI IDENTIFICATIVI				DATI DI CLASSAMENTO							
N.	Foglio	Part	Porz	Qualità	Classe	Superficie			Deduzioni	Dominicale	Agrario
						Ha	Are	Ca			
1	5	20		15-RISAIA	U		67	70		76,92	26,22
2	5	26		15-RISAIA	U		28	70		32,61	11,12
3	5	27		15-RISAIA	U		23	10		26,25	8,95
4	5	28		15-RISAIA	U		21	20		24,09	8,21
5	5	29		15-RISAIA	U		22	90		26,02	8,87
6	5	44		15-RISAIA	U		31	0		35,22	12,01
7	5	45		15-RISAIA	U	1	26	90		144,18	49,15
8	5	46		15-RISAIA	U		49	40		56,13	19,13
9	5	47		15-RISAIA	U		49	30		56,01	19,1
10	5	48		15-RISAIA	U		24	60		27,95	9,53
11	5	49	AA	15-RISAIA	U		23	0		26,13	8,91
	5	49	AB	2-SEMIN IRRIG	4		2	0		2,22	0,98
12	5	50	AA	15-RISAIA	U		22	0		25	8,52
	5	50	AB	2-SEMIN IRRIG	4		2	0		2,22	0,98
13	5	82		15-RISAIA	U		49	30		56,01	19,1
14	5	83		15-RISAIA	U		24	60		27,95	9,53
15	5	255	AA	15-RISAIA	U		1	0		1,14	0,39
	5	255	AB	97-BOSCO CEDUO	1		0	52		0,05	0,01
16	5	257		15-RISAIA	U		39	96		45,4	15,48
17	5	258	AA	15-RISAIA	U		5	0		5,68	1,94
	5	258	AB	2-SEMIN IRRIG	4		0	94		1,04	0,46
18	6	30	AA	15-RISAIA	U	2	4	0		231,79	79,02
	6	30	AB	2-SEMIN IRRIG	4		80	10		88,94	39,3
19	6	38		15-RISAIA	U		23	0		26,13	8,91
20	6	91		15-RISAIA	U		30	10		34,2	11,66
21	6	154		15-RISAIA	U		37	92		43,08	14,69
22	6	155	AA	15-RISAIA	U		1	0		1,14	0,39
	6	155	AB	2-SEMIN IRRIG	4		0	48		0,53	0,24
23	6	156		15-RISAIA	U		37	85		43,01	14,66
24	6	157	AA	15-RISAIA	U		1	0		1,14	0,39
	6	157	AB	2-SEMIN IRRIG	4		0	45		0,5	0,22
25	6	158		15-RISAIA	U		76	35		86,75	29,57
26	6	159	AA	15-RISAIA	U		2	0		2,27	0,77



Ufficio del Territorio di NOVARA

**Particelle catastali aggiornate sulla base del contenuto delle
dichiarazioni presentate agli Organismi Pagatori nell'anno 2009
(ai sensi del comma 33 dell'art. 2 del D.L. 3.10.2006, n. 262, convertito con
modificazioni dalla legge 24.11.2006, n. 286, e successive modificazioni)**

Comune di TRECATE (Codice nazionale: L356)

TOTALE PARTICELLE: 2274

DATI IDENTIFICATIVI				DATI DI CLASSAMENTO							
N.	Foglio	Part	Porz	Qualità	Classe	Superficie			Deduzioni	Dominicale	Agrario
						Ha	Are	Ca			
	6	159	AB	2-SEMIN IRRIG	4		0	85		0,94	0,42
27	6	160		15-RISAIA	U		78	23		88,89	30,3
28	6	161	AA	15-RISAIA	U		3	0		3,41	1,16
	6	161	AB	2-SEMIN IRRIG	4		0	17		0,19	0,08
29	7	21		15-RISAIA	U	1	11	20		126,35	43,07
30	7	47		15-RISAIA	U		45	10		51,24	17,47
31	7	49		15-RISAIA	U		28	30		32,15	10,96
32	7	50		15-RISAIA	U		30	10		34,2	11,66
33	7	51		15-RISAIA	U		55	60		63,17	21,54
34	7	75		15-RISAIA	U		46	40		52,72	17,97
35	7	76		15-RISAIA	U		37	50		42,61	14,53
36	7	77		15-RISAIA	U		41	70		47,38	16,15
37	7	78		15-RISAIA	U		19	60		22,27	7,59
38	7	79		15-RISAIA	U		19	0		21,59	7,36
39	7	80		15-RISAIA	U		71	50		81,24	27,7
40	7	82		15-RISAIA	U		95	50		108,51	36,99
41	7	117		15-RISAIA	U		40	10		45,56	15,53
42	7	119		15-RISAIA	U		40	10		45,56	15,53
43	7	120		15-RISAIA	U		36	20		41,13	14,02
44	7	122		15-RISAIA	U		37	30		42,38	14,45
45	7	148		15-RISAIA	U		45	0		51,13	17,43
46	7	149	AA	15-RISAIA	U	3	40	0		386,31	131,7
	7	149	AB	2-SEMIN IRRIG	3		55	10		72,56	29,88
47	8	17		15-RISAIA	U		71	50		81,24	27,7
48	8	19		15-RISAIA	U		76	0		86,35	29,44
49	8	21		15-RISAIA	U	3	39	0		385,17	131,31
50	8	22	AA	15-RISAIA	U		74	0		84,08	28,66
	8	22	AB	2-SEMIN IRRIG	3		6	15		8,1	3,34
51	8	23		15-RISAIA	U	1	98	60		225,65	76,93
52	8	27		15-RISAIA	U		69	20		78,63	26,8
53	8	28		15-RISAIA	U		65	70		74,65	25,45
54	8	29	AA	15-RISAIA	U		68	0		77,26	26,34
	8	29	AB	2-SEMIN IRRIG	3		5	0		6,58	2,71



Ufficio del Territorio di NOVARA

**Particelle catastali aggiornate sulla base del contenuto delle
dichiarazioni presentate agli Organismi Pagatori nell'anno 2009
(ai sensi del comma 33 dell'art. 2 del D.L. 3.10.2006, n. 262, convertito con
modificazioni dalla legge 24.11.2006, n. 286, e successive modificazioni)**

Comune di TRECATE (Codice nazionale: L356)

TOTALE PARTICELLE: 2274

DATI IDENTIFICATIVI				DATI DI CLASSAMENTO							
N.	Foglio	Part	Porz	Qualità	Classe	Superficie			Deduzioni	Dominicale	Agrario
						Ha	Are	Ca			
55	8	30		15-RISAIA	U		68	50		77,83	26,53
56	8	31		15-RISAIA	U	2	10	80		239,51	81,65
57	8	32		15-RISAIA	U		28	30		32,15	10,96
58	8	33		15-RISAIA	U		53	0		60,22	20,53
59	8	34		15-RISAIA	U		51	30		58,29	19,87
60	8	35		15-RISAIA	U		66	10		75,1	25,6
61	8	36		15-RISAIA	U		48	60		55,22	18,82
62	8	37		15-RISAIA	U		46	30		52,61	17,93
63	8	38		15-RISAIA	U		36	60		41,59	14,18
64	8	39		15-RISAIA	U		76	30		86,69	29,55
65	8	40		15-RISAIA	U	2	20	60		250,65	85,45
66	8	41		15-RISAIA	U	1	53	70		174,63	59,53
67	8	42		15-RISAIA	U		20	20		22,95	7,82
68	8	43		15-RISAIA	U		20	0		22,72	7,75
69	8	44		15-RISAIA	U		52	25		59,37	20,24
70	8	45		15-RISAIA	U		27	60		31,36	10,69
71	8	46		15-RISAIA	U		79	60		90,44	30,83
72	8	47	AA	15-RISAIA	U		15	0		17,04	5,81
	8	47	AB	2-SEMIN IRRIG	2		0	80		1,18	0,54
73	8	48		15-RISAIA	U		36	90		41,93	14,29
74	8	49		15-RISAIA	U		39	30		44,65	15,22
75	8	50		15-RISAIA	U		24	60		27,95	9,53
76	8	54		15-RISAIA	U		43	70		49,65	16,93
77	8	56		15-RISAIA	U		42	40		48,18	16,42
78	8	57	AA	15-RISAIA	U		13	0		14,77	5,04
	8	57	AB	2-SEMIN IRRIG	3		0	80		1,05	0,43
79	8	58		15-RISAIA	U		20	60		23,41	7,98
80	8	59		15-RISAIA	U		20	50		23,29	7,94
81	8	60		15-RISAIA	U		46	30		52,61	17,93
82	8	61		15-RISAIA	U		31	20		35,45	12,09
83	8	62		15-RISAIA	U		35	20		39,99	13,63
84	8	63		15-RISAIA	U		36	0		40,9	13,94
85	8	64		15-RISAIA	U		30	0		34,09	11,62



Ufficio del Territorio di NOVARA

**Particelle catastali aggiornate sulla base del contenuto delle
dichiarazioni presentate agli Organismi Pagatori nell'anno 2009
(ai sensi del comma 33 dell'art. 2 del D.L. 3.10.2006, n. 262, convertito con
modificazioni dalla legge 24.11.2006, n. 286, e successive modificazioni)**

Comune di TRECATE (Codice nazionale: L356)

TOTALE PARTICELLE: 2274

DATI IDENTIFICATIVI				DATI DI CLASSAMENTO							
N.	Foglio	Part	Porz	Qualità	Classe	Superficie			Deduzioni	Dominicale	Agrario
						Ha	Are	Ca			
86	8	66		15-RISAIA	U		20	20		22,95	7,82
87	8	67		15-RISAIA	U		37	70		42,83	14,6
88	8	83		15-RISAIA	U	1	65	0		187,47	63,91
89	8	86		15-RISAIA	U		78	60		89,31	30,45
90	8	87	AA	15-RISAIA	U		13	0		14,77	5,04
	8	87	AB	2-SEMIN IRRIG	3		0	70		0,92	0,38
91	8	88		15-RISAIA	U		52	25		59,37	20,24
92	8	89		15-RISAIA	U		27	50		31,25	10,65
93	8	90		15-RISAIA	U		32	80		37,27	12,7
94	8	91		15-RISAIA	U		68	90		78,28	26,69
95	8	92		15-RISAIA	U		68	90		78,28	26,69
96	8	93		15-RISAIA	U		68	90		78,28	26,69
97	8	94		15-RISAIA	U		68	90		78,28	26,69
98	8	96		15-RISAIA	U		80	15		91,07	31,05
99	8	97		15-RISAIA	U		27	0		30,68	10,46
100	8	98		15-RISAIA	U		27	0		30,68	10,46
101	8	99		15-RISAIA	U		27	30		31,02	10,57
102	8	100		15-RISAIA	U		36	50		41,47	14,14
103	8	106	AA	15-RISAIA	U		15	0		17,04	5,81
	8	106	AB	2-SEMIN IRRIG	2		0	80		1,18	0,54
104	8	107	AA	15-RISAIA	U		15	0		17,04	5,81
	8	107	AB	2-SEMIN IRRIG	2		0	80		1,18	0,54
105	8	108		15-RISAIA	U		44	60		50,67	17,28
106	8	109		15-RISAIA	U		24	40		27,72	9,45
107	8	110		15-RISAIA	U		75	10		85,33	29,09
108	8	111		15-RISAIA	U	2	10	80		239,51	81,65
109	8	112		15-RISAIA	U		74	40		84,53	28,82
110	8	113		15-RISAIA	U		48	60		55,22	18,82
111	8	115		15-RISAIA	U		7	20		8,18	2,79
112	9	1	AA	15-RISAIA	U		34	0		38,63	13,17
	9	1	AB	2-SEMIN IRRIG	2		8	10		11,92	5,44
113	9	3		15-RISAIA	U	2	38	60		271,1	92,42
114	9	5		15-RISAIA	U		70	20		79,76	27,19



Ufficio del Territorio di NOVARA

**Particelle catastali aggiornate sulla base del contenuto delle
dichiarazioni presentate agli Organismi Pagatori nell'anno 2009
(ai sensi del comma 33 dell'art. 2 del D.L. 3.10.2006, n. 262, convertito con
modificazioni dalla legge 24.11.2006, n. 286, e successive modificazioni)**

Comune di TRECATE (Codice nazionale: L356)

TOTALE PARTICELLE: 2274

DATI IDENTIFICATIVI				DATI DI CLASSAMENTO							
N.	Foglio	Part	Porz	Qualità	Classe	Superficie			Deduzioni	Dominicale	Agrario
						Ha	Are	Ca			
115	9	6		15-RISAIA	U		48	90		55,56	18,94
116	9	7		15-RISAIA	U		45	60		51,81	17,66
117	9	11		15-RISAIA	U		23	40		26,59	9,06
118	9	38		15-RISAIA	U		36	15		41,07	14
119	9	41		15-RISAIA	U		54	30		61,7	21,03
120	9	46		15-RISAIA	U	1	60	50		182,36	62,17
121	9	48		15-RISAIA	U		70	90		80,56	27,46
122	9	49		15-RISAIA	U		63	60		72,26	24,63
123	9	50		15-RISAIA	U		32	0		36,36	12,39
124	9	61		15-RISAIA	U		29	40		33,4	11,39
125	9	68	AA	15-RISAIA	U		22	0		25	8,52
	9	68	AB	2-SEMIN IRRIG	3		2	10		2,77	1,14
126	9	69		15-RISAIA	U		22	40		25,45	8,68
127	9	70		15-RISAIA	U		22	60		25,68	8,75
128	9	71		15-RISAIA	U		23	30		26,47	9,03
129	9	72		15-RISAIA	U		23	40		26,59	9,06
130	9	82		15-RISAIA	U		97	90		111,23	37,92
131	9	85	AA	15-RISAIA	U		49	0		55,67	18,98
	9	85	AB	2-SEMIN IRRIG	2		2	60		3,83	1,75
132	9	86	AA	15-RISAIA	U		48	0		54,54	18,59
	9	86	AB	2-SEMIN IRRIG	2		4	0		5,89	2,69
133	9	87		15-RISAIA	U		23	60		26,81	9,14
134	9	88		15-RISAIA	U		44	10		50,11	17,08
135	9	89		15-RISAIA	U		24	10		27,38	9,33
136	9	90		15-RISAIA	U		22	50		25,56	8,72
137	9	92	AA	15-RISAIA	U		19	0		21,59	7,36
	9	92	AB	2-SEMIN IRRIG	3		1	30		1,71	0,7
138	9	93		15-RISAIA	U		20	30		23,06	7,86
139	9	94		15-RISAIA	U		19	30		21,93	7,48
140	9	95	AA	15-RISAIA	U		18	0		20,45	6,97
	9	95	AB	2-SEMIN IRRIG	3		2	10		2,77	1,14
141	9	96	AA	15-RISAIA	U		17	0		19,32	6,58
	9	96	AB	2-SEMIN IRRIG	3		6	10		8,03	3,31



Ufficio del Territorio di NOVARA

**Particelle catastali aggiornate sulla base del contenuto delle
dichiarazioni presentate agli Organismi Pagatori nell'anno 2009
(ai sensi del comma 33 dell'art. 2 del D.L. 3.10.2006, n. 262, convertito con
modificazioni dalla legge 24.11.2006, n. 286, e successive modificazioni)**

Comune di TRECATE (Codice nazionale: L356)

TOTALE PARTICELLE: 2274

DATI IDENTIFICATIVI				DATI DI CLASSAMENTO							
N.	Foglio	Part	Porz	Qualità	Classe	Superficie			Deduzioni	Dominicale	Agrario
						Ha	Are	Ca			
142	9	97		15-RISAIA	U		69	90		79,42	27,08
143	9	98		15-RISAIA	U		28	40		32,27	11
144	9	104		15-RISAIA	U		43	90		49,88	17
145	9	107		15-RISAIA	U	1	23	90		140,78	47,99
146	9	109		15-RISAIA	U		86	10		97,83	33,35
147	9	111		15-RISAIA	U		37	10		42,15	14,37
148	9	112	AA	15-RISAIA	U		23	0	A6	16,04	8,91
	9	112	AB	2-SEMIN IRRIG	2	1	14	40	A6	79,76	76,81
149	9	113		15-RISAIA	U	1	28	30		145,78	49,7
150	9	115	AA	15-RISAIA	U		24	0	A6	16,73	9,3
	9	115	AB	2-SEMIN IRRIG	2		68	70	A6	47,9	46,12
151	9	116		15-RISAIA	U		90	10		102,37	34,9
152	9	119		15-RISAIA	U		61	50		69,88	23,82
153	9	122		15-RISAIA	U		81	0		92,03	31,37
154	9	123		15-RISAIA	U		91	10		103,51	35,29
155	9	124		15-RISAIA	U		28	5		31,87	10,86
156	9	125		15-RISAIA	U	1	19	30		135,55	46,21
157	9	126		15-RISAIA	U		47	40		53,86	18,36
158	9	127		15-RISAIA	U		38	0		43,18	14,72
159	9	128		15-RISAIA	U		37	40		42,49	14,49
160	9	129	AA	15-RISAIA	U		84	0		95,44	32,54
	9	129	AB	2-SEMIN IRRIG	3		7	20		9,48	3,9
161	9	130		15-RISAIA	U		95	0		107,94	36,8
162	9	131		15-RISAIA	U		31	50		35,79	12,2
163	9	138		15-RISAIA	U		87	80		99,76	34,01
164	9	141		15-RISAIA	U		55	60		63,17	21,54
165	9	142		15-RISAIA	U		56	40		64,08	21,85
166	9	143		15-RISAIA	U		87	40		99,3	33,85
167	9	144		15-RISAIA	U		99	50		113,05	38,54
168	9	145		15-RISAIA	U		67	70		76,92	26,22
169	9	146		15-RISAIA	U		67	30		76,47	26,07
170	9	147		15-RISAIA	U		28	10		31,93	10,88
171	9	148		15-RISAIA	U		30	50		34,65	11,81



Ufficio del Territorio di NOVARA

**Particelle catastali aggiornate sulla base del contenuto delle
dichiarazioni presentate agli Organismi Pagatori nell'anno 2009
(ai sensi del comma 33 dell'art. 2 del D.L. 3.10.2006, n. 262, convertito con
modificazioni dalla legge 24.11.2006, n. 286, e successive modificazioni)**

Comune di TRECATE (Codice nazionale: L356)

TOTALE PARTICELLE: 2274

DATI IDENTIFICATIVI				DATI DI CLASSAMENTO							
N.	Foglio	Part	Porz	Qualità	Classe	Superficie			Deduzioni	Dominicale	Agrario
						Ha	Are	Ca			
172	9	153		15-RISAIA	U		35	90		40,79	13,91
173	9	156		15-RISAIA	U		36	15		41,07	14
174	9	157		15-RISAIA	U		18	50		21,02	7,17
175	9	158		15-RISAIA	U		18	50		21,02	7,17
176	9	159		15-RISAIA	U		28	5		31,87	10,86
177	9	160		15-RISAIA	U		23	50		26,7	9,1
178	9	163		15-RISAIA	U		34	0		38,63	13,17
179	9	164		15-RISAIA	U		29	40		33,4	11,39
180	9	165		15-RISAIA	U		30	30		34,43	11,74
181	9	166		15-RISAIA	U		29	40		33,4	11,39
182	9	167		15-RISAIA	U		32	70		37,15	12,67
183	9	168		15-RISAIA	U		48	30		54,88	18,71
184	9	171		15-RISAIA	U		47	30		53,74	18,32
185	9	199		15-RISAIA	U	1	55	70		176,91	60,31
186	10	4		15-RISAIA	U		98	10		111,46	38
187	10	5		15-RISAIA	U		22	50		25,56	8,72
188	10	6		15-RISAIA	U		37	50		42,61	14,53
189	10	9		15-RISAIA	U		43	60		49,54	16,89
190	10	10		15-RISAIA	U		46	90		53,29	18,17
191	10	11		15-RISAIA	U		94	80		107,71	36,72
192	10	12		15-RISAIA	U		85	20		96,8	33
193	10	15		15-RISAIA	U		24	60		27,95	9,53
194	10	16		15-RISAIA	U		16	30		18,52	6,31
195	10	17		15-RISAIA	U		17	70		20,11	6,86
196	10	18		15-RISAIA	U		16	50		18,75	6,39
197	10	19		15-RISAIA	U		15	10		17,16	5,85
198	10	20	AA	15-RISAIA	U		14	0		15,91	5,42
	10	20	AB	2-SEMIN IRRIG	2		0	90		1,32	0,6
199	10	21		15-RISAIA	U		15	60		17,72	6,04
200	10	22		15-RISAIA	U		33	10		37,61	12,82
201	10	23		15-RISAIA	U		72	10		81,92	27,93
202	10	24		15-RISAIA	U		20	90		23,75	8,1
203	10	25		15-RISAIA	U		17	10		19,43	6,62



Ufficio del Territorio di NOVARA

**Particelle catastali aggiornate sulla base del contenuto delle
dichiarazioni presentate agli Organismi Pagatori nell'anno 2009
(ai sensi del comma 33 dell'art. 2 del D.L. 3.10.2006, n. 262, convertito con
modificazioni dalla legge 24.11.2006, n. 286, e successive modificazioni)**

Comune di TRECATE (Codice nazionale: L356)

TOTALE PARTICELLE: 2274

DATI IDENTIFICATIVI				DATI DI CLASSAMENTO							
N.	Foglio	Part	Porz	Qualità	Classe	Superficie			Deduzioni	Dominicale	Agrario
						Ha	Are	Ca			
204	10	26		15-RISAIA	U		17	70		20,11	6,86
205	10	27		15-RISAIA	U		17	30		19,66	6,7
206	10	28		15-RISAIA	U		18	30		20,79	7,09
207	10	29		15-RISAIA	U		40	50		46,02	15,69
208	10	30		15-RISAIA	U		38	90		44,2	15,07
209	10	31	AA	15-RISAIA	U		13	0		14,77	5,04
	10	31	AB	2-SEMIN IRRIG	2		0	70		1,03	0,47
210	10	32	AA	15-RISAIA	U		14	0		15,91	5,42
	10	32	AB	2-SEMIN IRRIG	2		0	80		1,18	0,54
211	10	33	AA	15-RISAIA	U		17	0		19,32	6,58
	10	33	AB	2-SEMIN IRRIG	2		0	90		1,32	0,6
212	10	34		15-RISAIA	U		21	40		24,31	8,29
213	10	35		15-RISAIA	U		26	90		30,56	10,42
214	10	36		15-RISAIA	U		16	70		18,97	6,47
215	10	37		15-RISAIA	U		16	80		19,09	6,51
216	10	38		15-RISAIA	U		23	40		26,59	9,06
217	10	39		15-RISAIA	U		11	50		13,07	4,45
218	10	40	AA	15-RISAIA	U		17	0		19,32	6,58
	10	40	AB	2-SEMIN IRRIG	2		0	90		1,32	0,6
219	10	41		15-RISAIA	U		23	65		26,87	9,16
220	10	42		15-RISAIA	U		25	80		29,31	9,99
221	10	43	AA	15-RISAIA	U		13	0		14,77	5,04
	10	43	AB	2-SEMIN IRRIG	2		0	70		1,03	0,47
222	10	44		15-RISAIA	U		15	40		17,5	5,97
223	10	45		15-RISAIA	U		52	0		59,08	20,14
224	10	46		15-RISAIA	U		58	30		66,24	22,58
225	10	47		15-RISAIA	U		26	20		29,77	10,15
226	10	48		15-RISAIA	U		43	20		49,08	16,73
227	10	49		15-RISAIA	U		19	40		22,04	7,51
228	10	50		15-RISAIA	U		21	30		24,2	8,25
229	10	51		15-RISAIA	U		24	20		27,5	9,37
230	10	52		15-RISAIA	U		37	60		42,72	14,56
231	10	53		15-RISAIA	U		38	10		43,29	14,76



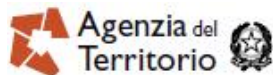
Ufficio del Territorio di NOVARA

**Particelle catastali aggiornate sulla base del contenuto delle
dichiarazioni presentate agli Organismi Pagatori nell'anno 2009
(ai sensi del comma 33 dell'art. 2 del D.L. 3.10.2006, n. 262, convertito con
modificazioni dalla legge 24.11.2006, n. 286, e successive modificazioni)**

Comune di TRECATE (Codice nazionale: L356)

TOTALE PARTICELLE: 2274

DATI IDENTIFICATIVI				DATI DI CLASSAMENTO							
N.	Foglio	Part	Porz	Qualità	Classe	Superficie			Deduzioni	Dominicale	Agrario
						Ha	Are	Ca			
232	10	54		15-RISAIA	U		22	20		25,22	8,6
233	10	55		15-RISAIA	U		26	0		29,54	10,07
234	10	56		15-RISAIA	U		32	40		36,81	12,55
235	10	58		15-RISAIA	U		64	60		73,4	25,02
236	10	59		15-RISAIA	U		70	0		79,53	27,11
237	10	60		15-RISAIA	U		73	10		83,06	28,31
238	10	61		15-RISAIA	U	1	52	30		173,04	58,99
239	10	62	AA	15-RISAIA	U		26	0		29,54	10,07
	10	62	AB	2-SEMIN IRRIG	2		1	70		2,5	1,14
240	10	63		15-RISAIA	U		74	0		84,08	28,66
241	10	65		15-RISAIA	U		37	65		42,78	14,58
242	10	66		15-RISAIA	U		21	35		24,26	8,27
243	10	67		15-RISAIA	U		20	50		23,29	7,94
244	10	68		15-RISAIA	U		23	80		27,04	9,22
245	10	73		15-RISAIA	U		42	70		48,52	16,54
246	10	74		15-RISAIA	U		32	10		36,47	12,43
247	10	75		15-RISAIA	U		21	30		24,2	8,25
248	10	76	AA	15-RISAIA	U		11	0		12,5	4,26
	10	76	AB	2-SEMIN IRRIG	2		0	70		1,03	0,47
249	10	77		15-RISAIA	U		15	10		17,16	5,85
250	10	78		15-RISAIA	U		5	10		5,79	1,98
251	10	82		15-RISAIA	U	1	82	20		207,02	70,57
252	10	84	AA	15-RISAIA	U		99	0		112,48	38,35
	10	84	AB	2-SEMIN IRRIG	3		9	20		12,12	4,99
253	10	87	AA	15-RISAIA	U		20	0		22,72	7,75
	10	87	AB	2-SEMIN IRRIG	2		10	50		15,45	7,05
254	10	88		15-RISAIA	U		30	30		34,43	11,74
255	10	89		15-RISAIA	U		29	70		33,75	11,5
256	10	91		15-RISAIA	U		19	20		21,82	7,44
257	10	92		15-RISAIA	U		57	60		65,45	22,31
258	10	93		15-RISAIA	U		58	10		66,01	22,5
259	10	94		15-RISAIA	U		97	0		110,21	37,57
260	10	95	AA	15-RISAIA	U		9	0		10,23	3,49



Ufficio del Territorio di NOVARA

**Particelle catastali aggiornate sulla base del contenuto delle
dichiarazioni presentate agli Organismi Pagatori nell'anno 2009
(ai sensi del comma 33 dell'art. 2 del D.L. 3.10.2006, n. 262, convertito con
modificazioni dalla legge 24.11.2006, n. 286, e successive modificazioni)**

Comune di TRECATE (Codice nazionale: L356)

TOTALE PARTICELLE: 2274

DATI IDENTIFICATIVI				DATI DI CLASSAMENTO							
N.	Foglio	Part	Porz	Qualità	Classe	Superficie			Deduzioni	Dominicale	Agrario
						Ha	Are	Ca			
	10	95	AB	2-SEMIN IRRIG	2		0	80		1,18	0,54
261	10	96		15-RISAIA	U		63	20		71,81	24,48
262	10	97		15-RISAIA	U		44	30		50,33	17,16
263	10	101	AA	2-SEMIN IRRIG	2		0	50		0,74	0,34
	10	101	AB	15-RISAIA	U		8	0		9,09	3,1
264	10	102		15-RISAIA	U		11	0		12,5	4,26
265	10	103		15-RISAIA	U		66	80		75,9	25,87
266	10	106		15-RISAIA	U		30	70		34,88	11,89
267	10	107	AA	2-SEMIN IRRIG	2		8	80		12,95	5,91
	10	107	AB	15-RISAIA	U		17	0		19,32	6,58
268	10	108		15-RISAIA	U		29	80		33,86	11,54
269	10	109		15-RISAIA	U		21	80		24,77	8,44
270	10	110		15-RISAIA	U		21	70		24,66	8,41
271	10	111		15-RISAIA	U		76	85		87,32	29,77
272	10	112		15-RISAIA	U		29	20		33,18	11,31
273	10	113		15-RISAIA	U		36	50		41,47	14,14
274	10	114	AA	15-RISAIA	U		18	0		20,45	6,97
	10	114	AB	2-SEMIN IRRIG	2		1	80		2,65	1,21
275	10	116		15-RISAIA	U		58	30		66,24	22,58
276	10	117	AA	15-RISAIA	U		56	0		63,63	21,69
	10	117	AB	2-SEMIN IRRIG	2		6	90		10,16	4,63
277	10	118		15-RISAIA	U		69	40		78,85	26,88
278	10	123	AA	15-RISAIA	U		44	0		49,99	17,04
	10	123	AB	2-SEMIN IRRIG	2		7	20		10,6	4,83
279	10	125		15-RISAIA	U		38	30		43,52	14,84
280	10	126		15-RISAIA	U		39	40		44,77	15,26
281	10	127		15-RISAIA	U		25	70		29,2	9,95
282	10	128		15-RISAIA	U		24	70		28,06	9,57
283	10	129		15-RISAIA	U		45	40		51,58	17,59
284	10	130		15-RISAIA	U		25	30		28,75	9,8
285	10	131		15-RISAIA	U		20	90		23,75	8,1
286	10	132		15-RISAIA	U		37	0		42,04	14,33
287	10	133		15-RISAIA	U		53	80		61,13	20,84



Ufficio del Territorio di NOVARA

**Particelle catastali aggiornate sulla base del contenuto delle
dichiarazioni presentate agli Organismi Pagatori nell'anno 2009
(ai sensi del comma 33 dell'art. 2 del D.L. 3.10.2006, n. 262, convertito con
modificazioni dalla legge 24.11.2006, n. 286, e successive modificazioni)**

Comune di TRECATE (Codice nazionale: L356)

TOTALE PARTICELLE: 2274

DATI IDENTIFICATIVI				DATI DI CLASSAMENTO							
N.	Foglio	Part	Porz	Qualità	Classe	Superficie			Deduzioni	Dominicale	Agrario
						Ha	Are	Ca			
288	10	138		15-RISAIA	U		34	60		39,31	13,4
289	10	139		15-RISAIA	U		34	80		39,54	13,48
290	10	140		15-RISAIA	U		34	30		38,97	13,29
291	10	141		15-RISAIA	U		33	40		37,95	12,94
292	10	142		15-RISAIA	U		20	90		23,75	8,1
293	10	143		15-RISAIA	U		22	50		25,56	8,72
294	10	144		15-RISAIA	U		21	70		24,66	8,41
295	10	145		15-RISAIA	U		22	60		25,68	8,75
296	10	146		15-RISAIA	U		29	30		33,29	11,35
297	10	147		15-RISAIA	U		46	30		52,61	17,93
298	10	148		15-RISAIA	U		41	60		47,27	16,11
299	10	149	AA	15-RISAIA	U		9	0		10,23	3,49
	10	149	AB	2-SEMIN IRRIG	2		6	30		9,27	4,23
300	10	150	AA	15-RISAIA	U		13	0		14,77	5,04
	10	150	AB	2-SEMIN IRRIG	2		0	90		1,32	0,6
301	10	151		15-RISAIA	U		16	40		18,63	6,35
302	10	158		15-RISAIA	U		55	80		63,4	21,61
303	10	159		15-RISAIA	U	1	4	50		118,73	40,48
304	10	160		15-RISAIA	U		8	40		9,54	3,25
305	10	161		15-RISAIA	U		21	0		23,86	8,13
306	10	162		15-RISAIA	U		30	10		34,2	11,66
307	10	163		15-RISAIA	U		30	40		34,54	11,78
308	10	164		15-RISAIA	U		37	90		43,06	14,68
309	10	165		15-RISAIA	U		19	40		22,04	7,51
310	10	166		15-RISAIA	U		16	70		18,97	6,47
311	10	167		15-RISAIA	U		33	10		37,61	12,82
312	10	168		15-RISAIA	U		29	30		33,29	11,35
313	10	169		15-RISAIA	U		22	50		25,56	8,72
314	10	170		15-RISAIA	U		24	30		27,61	9,41
315	10	171		15-RISAIA	U		21	50		24,43	8,33
316	10	172		15-RISAIA	U		16	10		18,29	6,24
317	10	173		15-RISAIA	U		23	60		26,81	9,14
318	10	174		15-RISAIA	U		33	40		37,95	12,94



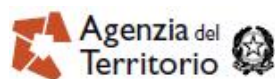
Ufficio del Territorio di NOVARA

**Particelle catastali aggiornate sulla base del contenuto delle
dichiarazioni presentate agli Organismi Pagatori nell'anno 2009
(ai sensi del comma 33 dell'art. 2 del D.L. 3.10.2006, n. 262, convertito con
modificazioni dalla legge 24.11.2006, n. 286, e successive modificazioni)**

Comune di TRECATE (Codice nazionale: L356)

TOTALE PARTICELLE: 2274

DATI IDENTIFICATIVI				DATI DI CLASSAMENTO							
N.	Foglio	Part	Porz	Qualità	Classe	Superficie			Deduzioni	Dominicale	Agrario
						Ha	Are	Ca			
319	10	175		15-RISAIA	U		24	60		27,95	9,53
320	10	176		15-RISAIA	U		42	80		48,63	16,58
321	10	177		15-RISAIA	U		36	60		41,59	14,18
322	10	178		15-RISAIA	U		33	25		37,78	12,88
323	10	179		15-RISAIA	U		16	80		19,09	6,51
324	10	180	AA	15-RISAIA	U		15	0		17,04	5,81
	10	180	AB	2-SEMIN IRRIG	2		0	90		1,32	0,6
325	10	181		15-RISAIA	U		34	90		39,65	13,52
326	10	186		15-RISAIA	U		27	70		31,47	10,73
327	10	187		15-RISAIA	U		27	0		30,68	10,46
328	10	188		15-RISAIA	U		15	10		17,16	5,85
329	10	189		15-RISAIA	U		9	20		10,45	3,56
330	10	190		15-RISAIA	U		25	20		28,63	9,76
331	10	191		15-RISAIA	U		34	30		38,97	13,29
332	10	194		15-RISAIA	U		19	70		22,38	7,63
333	10	195		15-RISAIA	U		42	70		48,52	16,54
334	10	196		15-RISAIA	U		31	90		36,24	12,36
335	10	197		15-RISAIA	U		24	40		27,72	9,45
336	10	198		15-RISAIA	U	1	52	20		172,93	58,95
337	10	199		15-RISAIA	U		28	20		32,04	10,92
338	10	200	AA	15-RISAIA	U		13	0		14,77	5,04
	10	200	AB	2-SEMIN IRRIG	2		0	80		1,18	0,54
339	10	201		15-RISAIA	U		57	60		65,45	22,31
340	10	202		15-RISAIA	U		30	90		35,11	11,97
341	10	203		15-RISAIA	U		29	50		33,52	11,43
342	10	204		15-RISAIA	U		43	30		49,2	16,77
343	10	205		15-RISAIA	U		17	20		19,54	6,66
344	10	206		15-RISAIA	U		37	10		42,15	14,37
345	10	207		15-RISAIA	U		50	40		57,26	19,52
346	10	208		15-RISAIA	U		28	30		32,15	10,96
347	10	209		15-RISAIA	U		26	0		29,54	10,07
348	10	210		15-RISAIA	U		19	40		22,04	7,51
349	10	211		15-RISAIA	U		20	80		23,63	8,06



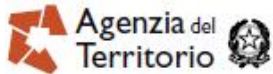
Ufficio del Territorio di NOVARA

Particelle catastali aggiornate sulla base del contenuto delle dichiarazioni presentate agli Organismi Pagatori nell'anno 2009 (ai sensi del comma 33 dell'art. 2 del D.L. 3.10.2006, n. 262, convertito con modificazioni dalla legge 24.11.2006, n. 286, e successive modificazioni)

Comune di TRECATE (Codice nazionale: L356)

TOTALE PARTICELLE: 2274

DATI IDENTIFICATIVI				DATI DI CLASSAMENTO							
N.	Foglio	Part	Porz	Qualità	Classe	Superficie			Deduzioni	Dominicale	Agrario
						Ha	Are	Ca			
350	10	212		15-RISAIA	U		21	50		24,43	8,33
351	10	213		15-RISAIA	U		14	40		16,36	5,58
352	10	214		15-RISAIA	U		38	60		43,86	14,95
353	10	215		15-RISAIA	U		36	20		41,13	14,02
354	10	216		15-RISAIA	U		45	70		51,92	17,7
355	10	217	AA	15-RISAIA	U		8	0		9,09	3,1
	10	217	AB	2-SEMIN IRRIG	2		0	60		0,88	0,4
356	10	219		15-RISAIA	U		21	40		24,31	8,29
357	10	220	AA	15-RISAIA	U		5	0		5,68	1,94
	10	220	AB	2-SEMIN IRRIG	2		0	60		0,88	0,4
358	10	221	AA	15-RISAIA	U		5	0		5,68	1,94
	10	221	AB	2-SEMIN IRRIG	2		0	60		0,88	0,4
359	10	222		15-RISAIA	U		75	10		85,33	29,09
360	10	223		15-RISAIA	U		74	60		84,76	28,9
361	10	224	AA	15-RISAIA	U		39	0		44,31	15,11
	10	224	AB	2-SEMIN IRRIG	2		3	40		5	2,28
362	10	225		15-RISAIA	U		21	90		24,88	8,48
363	10	227		15-RISAIA	U		10	20		11,59	3,95
364	10	228		15-RISAIA	U		38	80		44,08	15,03
365	10	229		15-RISAIA	U		21	10		23,97	8,17
366	10	230		15-RISAIA	U		13	60		15,45	5,27
367	10	232		15-RISAIA	U		37	50		42,61	14,53
368	10	234		15-RISAIA	U		26	60		30,22	10,3
369	10	235		15-RISAIA	U		35	20		39,99	13,63
370	10	236		15-RISAIA	U		38	10		43,29	14,76
371	10	237		15-RISAIA	U		38	50		43,74	14,91
372	10	238	AA	15-RISAIA	U		36	0		40,9	13,94
	10	238	AB	2-SEMIN IRRIG	2		3	80		5,59	2,55
373	10	239		15-RISAIA	U		33	25		37,78	12,88
374	10	240		15-RISAIA	U		19	60		22,27	7,59
375	10	241		15-RISAIA	U		29	70		33,75	11,5
376	10	243		15-RISAIA	U		76	85		87,32	29,77
377	10	244		15-RISAIA	U		23	65		26,87	9,16



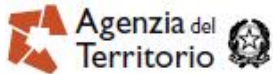
Ufficio del Territorio di NOVARA

**Particelle catastali aggiornate sulla base del contenuto delle
dichiarazioni presentate agli Organismi Pagatori nell'anno 2009
(ai sensi del comma 33 dell'art. 2 del D.L. 3.10.2006, n. 262, convertito con
modificazioni dalla legge 24.11.2006, n. 286, e successive modificazioni)**

Comune di TRECATE (Codice nazionale: L356)

TOTALE PARTICELLE: 2274

DATI IDENTIFICATIVI				DATI DI CLASSAMENTO							
N.	Foglio	Part	Porz	Qualità	Classe	Superficie			Deduzioni	Dominicale	Agrario
						Ha	Are	Ca			
378	10	245		15-RISAIA	U		25	70		29,2	9,95
379	10	247		15-RISAIA	U		73	20		83,17	28,35
380	10	248		15-RISAIA	U		37	65		42,78	14,58
381	10	249		15-RISAIA	U		21	35		24,26	8,27
382	10	251		15-RISAIA	U		22	60		25,68	8,75
383	10	252	AA	15-RISAIA	U		21	0		23,86	8,13
	10	252	AB	2-SEMIN IRRIG	2		1	50		2,21	1,01
384	10	253	AA	15-RISAIA	U		9	0		10,23	3,49
	10	253	AB	2-SEMIN IRRIG	2		1	50		2,21	1,01
385	10	254		15-RISAIA	U		44	30		50,33	17,16
386	10	257		15-RISAIA	U		24	70		28,06	9,57
387	10	258		15-RISAIA	U		43	90		49,88	17
388	10	259		15-RISAIA	U		31	13		35,37	12,06
389	10	260	AA	15-RISAIA	U		3	0		3,41	1,16
	10	260	AB	2-SEMIN IRRIG	2		1	77		2,61	1,19
390	10	261		15-RISAIA	U		12	50		14,2	4,84
391	10	263		15-RISAIA	U		17	0		19,32	6,58
392	10	266		15-RISAIA	U		13	21		15,01	5,12
393	10	268	AA	15-RISAIA	U		11	0		12,5	4,26
	10	268	AB	2-SEMIN IRRIG	2		0	90		1,32	0,6
394	10	270		15-RISAIA	U		9	24		10,5	3,58
395	10	272		15-RISAIA	U		9	7		10,31	3,51
396	11	33		15-RISAIA	U		41	90		47,61	16,23
397	11	35		15-RISAIA	U		27	10		30,79	10,5
398	11	36		15-RISAIA	U		9	10		10,34	3,52
399	11	37		15-RISAIA	U		7	30		8,29	2,83
400	11	38		15-RISAIA	U		13	50		15,34	5,23
401	11	39		15-RISAIA	U		23	70		26,93	9,18
402	11	40		15-RISAIA	U		12	20		13,86	4,73
403	11	41		15-RISAIA	U		12	30		13,98	4,76
404	11	42		15-RISAIA	U		23	40		26,59	9,06
405	11	43	AA	2-SEMIN IRRIG	2		0	60		0,88	0,4
	11	43	AB	15-RISAIA	U		11	0		12,5	4,26



Ufficio del Territorio di NOVARA

**Particelle catastali aggiornate sulla base del contenuto delle
dichiarazioni presentate agli Organismi Pagatori nell'anno 2009
(ai sensi del comma 33 dell'art. 2 del D.L. 3.10.2006, n. 262, convertito con
modificazioni dalla legge 24.11.2006, n. 286, e successive modificazioni)**

Comune di TRECATE (Codice nazionale: L356)

TOTALE PARTICELLE: 2274

DATI IDENTIFICATIVI				DATI DI CLASSAMENTO							
N.	Foglio	Part	Porz	Qualità	Classe	Superficie			Deduzioni	Dominicale	Agrario
						Ha	Are	Ca			
406	11	45		15-RISAIA	U		13	60		15,45	5,27
407	11	47		15-RISAIA	U		10	50		11,93	4,07
408	11	49		15-RISAIA	U		10	50		11,93	4,07
409	11	51		15-RISAIA	U		33	10		37,61	12,82
410	11	53		15-RISAIA	U		29	10		33,06	11,27
411	11	54		15-RISAIA	U		13	40		15,23	5,19
412	11	55		15-RISAIA	U		19	50		22,16	7,55
413	11	56		15-RISAIA	U		51	50		58,51	19,95
414	11	61		15-RISAIA	U		15	70		17,84	6,08
415	11	62		15-RISAIA	U		54	80		62,26	21,23
416	11	63		15-RISAIA	U		7	20		8,18	2,79
417	11	64	AA	15-RISAIA	U		7	0		7,95	2,71
	11	64	AB	2-SEMIN IRRIG	2		0	80		1,18	0,54
418	11	65		15-RISAIA	U		23	10		26,25	8,95
419	11	66	AA	2-SEMIN IRRIG	2		0	90		1,32	0,6
	11	66	AB	15-RISAIA	U		13	0		14,77	5,04
420	11	67		15-RISAIA	U		10	40		11,82	4,03
421	11	68	AA	2-SEMIN IRRIG	2		0	70		1,03	0,47
	11	68	AB	15-RISAIA	U		6	0		6,82	2,32
422	11	69		15-RISAIA	U		26	60		30,22	10,3
423	11	70		15-RISAIA	U		6	20		7,04	2,4
424	11	71	AA	2-SEMIN IRRIG	2		0	90		1,32	0,6
	11	71	AB	15-RISAIA	U		13	0		14,77	5,04
425	11	73		15-RISAIA	U		22	90		26,02	8,87
426	11	74		15-RISAIA	U		33	40		37,95	12,94
427	11	75		15-RISAIA	U		33	40		37,95	12,94
428	11	79	AA	15-RISAIA	U		12	0		13,63	4,65
	11	79	AB	2-SEMIN IRRIG	2		0	90		1,32	0,6
429	11	81		15-RISAIA	U		12	20		13,86	4,73
430	11	83		15-RISAIA	U		12	20		13,86	4,73
431	11	84		15-RISAIA	U		85	30		96,92	33,04
432	11	85		15-RISAIA	U		15	50		17,61	6
433	11	86		15-RISAIA	U		13	20		15	5,11



Ufficio del Territorio di NOVARA

**Particelle catastali aggiornate sulla base del contenuto delle
dichiarazioni presentate agli Organismi Pagatori nell'anno 2009
(ai sensi del comma 33 dell'art. 2 del D.L. 3.10.2006, n. 262, convertito con
modificazioni dalla legge 24.11.2006, n. 286, e successive modificazioni)**

Comune di TRECATE (Codice nazionale: L356)

TOTALE PARTICELLE: 2274

DATI IDENTIFICATIVI				DATI DI CLASSAMENTO							
N.	Foglio	Part	Porz	Qualità	Classe	Superficie			Deduzioni	Dominicale	Agrario
						Ha	Are	Ca			
434	11	87	AA	15-RISAIA	U		13	0		14,77	5,04
	11	87	AB	2-SEMIN IRRIG	2		0	80		1,18	0,54
435	11	88	AA	15-RISAIA	U		14	0		15,91	5,42
	11	88	AB	2-SEMIN IRRIG	2		1	0		1,47	0,67
436	11	89		15-RISAIA	U		16	20		18,41	6,27
437	11	90		15-RISAIA	U		15	50		17,61	6
438	11	91		15-RISAIA	U		13	30		15,11	5,15
439	11	92	AA	2-SEMIN IRRIG	2		1	40		2,06	0,94
	11	92	AB	15-RISAIA	U		14	0		15,91	5,42
440	11	93	AA	2-SEMIN IRRIG	2		0	90		1,32	0,6
	11	93	AB	15-RISAIA	U		13	0		14,77	5,04
441	11	94		15-RISAIA	U		15	60		17,72	6,04
442	11	95		15-RISAIA	U		36	80		41,81	14,25
443	11	96	AA	2-SEMIN IRRIG	2		0	40		0,59	0,27
	11	96	AB	15-RISAIA	U		5	0		5,68	1,94
444	11	97	AA	2-SEMIN IRRIG	2		0	90		1,32	0,6
	11	97	AB	15-RISAIA	U		11	0		12,5	4,26
445	11	98	AA	2-SEMIN IRRIG	2		0	90		1,32	0,6
	11	98	AB	15-RISAIA	U		8	0		9,09	3,1
446	11	99		15-RISAIA	U		24	60		27,95	9,53
447	11	100		15-RISAIA	U		18	90		21,47	7,32
448	11	101		15-RISAIA	U		24	80		28,18	9,61
449	11	102		15-RISAIA	U		18	20		20,68	7,05
450	11	103		15-RISAIA	U		19	80		22,5	7,67
451	11	105	AA	15-RISAIA	U		9	0		10,23	3,49
	11	105	AB	2-SEMIN IRRIG	2		0	70		1,03	0,47
452	11	106		15-RISAIA	U		10	20		11,59	3,95
453	11	107		15-RISAIA	U		21	50		24,43	8,33
454	11	108		15-RISAIA	U		28	70		32,61	11,12
455	11	109		15-RISAIA	U		23	0		26,13	8,91
456	11	110		15-RISAIA	U		15	0		17,04	5,81
457	11	111		15-RISAIA	U		55	80		63,4	21,61
458	11	112		15-RISAIA	U		78	90		89,65	30,56



Ufficio del Territorio di NOVARA

**Particelle catastali aggiornate sulla base del contenuto delle
dichiarazioni presentate agli Organismi Pagatori nell'anno 2009
(ai sensi del comma 33 dell'art. 2 del D.L. 3.10.2006, n. 262, convertito con
modificazioni dalla legge 24.11.2006, n. 286, e successive modificazioni)**

Comune di TRECATE (Codice nazionale: L356)

TOTALE PARTICELLE: 2274

DATI IDENTIFICATIVI				DATI DI CLASSAMENTO							
N.	Foglio	Part	Porz	Qualità	Classe	Superficie			Deduzioni	Dominicale	Agrario
						Ha	Are	Ca			
459	11	113	AA	15-RISAIA	U		67	0		76,13	25,95
	11	113	AB	2-SEMIN IRRIG	3		6	80		8,96	3,69
460	11	114		15-RISAIA	U		94	70		107,6	36,68
461	11	116	AA	15-RISAIA	U		10	0		11,36	3,87
	11	116	AB	2-SEMIN IRRIG	2		0	70		1,03	0,47
462	11	117		15-RISAIA	U		15	30		17,38	5,93
463	11	119		15-RISAIA	U		16	10		18,29	6,24
464	11	121		15-RISAIA	U		19	60		22,27	7,59
465	11	122		15-RISAIA	U		15	20		17,27	5,89
466	11	123		15-RISAIA	U		18	60		21,13	7,2
467	11	125		15-RISAIA	U		11	50		13,07	4,45
468	11	127		15-RISAIA	U		13	50		15,34	5,23
469	11	129		15-RISAIA	U		18	60		21,13	7,2
470	11	130		15-RISAIA	U		17	10		19,43	6,62
471	11	131		15-RISAIA	U		19	50		22,16	7,55
472	11	132		15-RISAIA	U		19	50		22,16	7,55
473	11	134	AA	15-RISAIA	U		12	0		13,63	4,65
	11	134	AB	2-SEMIN IRRIG	2		0	90		1,32	0,6
474	11	135		15-RISAIA	U		21	80		24,77	8,44
475	11	137		15-RISAIA	U		20	90		23,75	8,1
476	11	138		15-RISAIA	U		25	80		29,31	9,99
477	11	139		15-RISAIA	U		21	0		23,86	8,13
478	11	140		15-RISAIA	U		25	10		28,52	9,72
479	11	141		15-RISAIA	U		26	30		29,88	10,19
480	11	142		15-RISAIA	U		20	50		23,29	7,94
481	11	143		15-RISAIA	U		21	20		24,09	8,21
482	11	144		15-RISAIA	U		10	40		11,82	4,03
483	11	145		15-RISAIA	U		23	30		26,47	9,03
484	11	146		15-RISAIA	U		16	0		18,18	6,2
485	11	147	AA	15-RISAIA	U		15	0		17,04	5,81
	11	147	AB	2-SEMIN IRRIG	2		0	80		1,18	0,54
486	11	148		15-RISAIA	U		22	0		25	8,52
487	11	149		15-RISAIA	U		14	30		16,25	5,54



Ufficio del Territorio di NOVARA

**Particelle catastali aggiornate sulla base del contenuto delle
dichiarazioni presentate agli Organismi Pagatori nell'anno 2009
(ai sensi del comma 33 dell'art. 2 del D.L. 3.10.2006, n. 262, convertito con
modificazioni dalla legge 24.11.2006, n. 286, e successive modificazioni)**

Comune di TRECATE (Codice nazionale: L356)

TOTALE PARTICELLE: 2274

DATI IDENTIFICATIVI				DATI DI CLASSAMENTO							
N.	Foglio	Part	Porz	Qualità	Classe	Superficie			Deduzioni	Dominicale	Agrario
						Ha	Are	Ca			
488	11	150		15-RISAIA	U		24	10		27,38	9,33
489	11	151		15-RISAIA	U		46	70		53,06	18,09
490	11	152		15-RISAIA	U		25	90		29,43	10,03
491	11	153		15-RISAIA	U		27	50		31,25	10,65
492	11	154		15-RISAIA	U		19	60		22,27	7,59
493	11	155		15-RISAIA	U		19	60		22,27	7,59
494	11	156		15-RISAIA	U		22	10		25,11	8,56
495	11	157		15-RISAIA	U		14	30		16,25	5,54
496	11	158		15-RISAIA	U		28	40		32,27	11
497	11	159		15-RISAIA	U		29	40		33,4	11,39
498	11	160		15-RISAIA	U		20	30		23,06	7,86
499	11	161	AA	15-RISAIA	U		10	0		11,36	3,87
	11	161	AB	2-SEMIN IRRIG	2		0	60		0,88	0,4
500	11	162		15-RISAIA	U		15	40		17,5	5,97
501	11	163		15-RISAIA	U		30	20		34,31	11,7
502	11	164	AA	15-RISAIA	U		10	0		11,36	3,87
	11	164	AB	2-SEMIN IRRIG	2		0	60		0,88	0,4
503	11	165	AA	15-RISAIA	U		10	0		11,36	3,87
	11	165	AB	2-SEMIN IRRIG	2		0	60		0,88	0,4
504	11	166	AA	15-RISAIA	U		10	0		11,36	3,87
	11	166	AB	2-SEMIN IRRIG	2		0	90		1,32	0,6
505	11	167		15-RISAIA	U		11	20		12,73	4,34
506	11	168		15-RISAIA	U		18	20		20,68	7,05
507	11	169		15-RISAIA	U		23	60		26,81	9,14
508	11	170		15-RISAIA	U		24	50		27,84	9,49
509	11	171		15-RISAIA	U		17	70		20,11	6,86
510	11	172		15-RISAIA	U		31	30		35,56	12,12
511	11	173		15-RISAIA	U		18	90		21,47	7,32
512	11	174		15-RISAIA	U	1	18	0		134,07	45,71
513	11	175		15-RISAIA	U		21	20		24,09	8,21
514	11	176		15-RISAIA	U	1	36	80		155,43	52,99
515	11	184		15-RISAIA	U		25	40		28,86	9,84
516	11	185	AA	15-RISAIA	U		14	0		15,91	5,42



Ufficio del Territorio di NOVARA

**Particelle catastali aggiornate sulla base del contenuto delle
dichiarazioni presentate agli Organismi Pagatori nell'anno 2009
(ai sensi del comma 33 dell'art. 2 del D.L. 3.10.2006, n. 262, convertito con
modificazioni dalla legge 24.11.2006, n. 286, e successive modificazioni)**

Comune di TRECATE (Codice nazionale: L356)

TOTALE PARTICELLE: 2274

DATI IDENTIFICATIVI				DATI DI CLASSAMENTO							
N.	Foglio	Part	Porz	Qualità	Classe	Superficie			Deduzioni	Dominicale	Agrario
						Ha	Are	Ca			
	11	185	AB	2-SEMIN IRRIG	2		0	80		1,18	0,54
517	11	186		15-RISAIA	U		20	50		23,29	7,94
518	11	187		15-RISAIA	U		41	60		47,27	16,11
519	11	188		15-RISAIA	U		20	30		23,06	7,86
520	11	189		15-RISAIA	U		39	10		44,43	15,15
521	11	190		15-RISAIA	U		19	0		21,59	7,36
522	11	191		15-RISAIA	U		23	60		26,81	9,14
523	11	192		15-RISAIA	U		23	60		26,81	9,14
524	11	194		15-RISAIA	U		11	0		12,5	4,26
525	11	195		15-RISAIA	U		11	0		12,5	4,26
526	11	196		15-RISAIA	U		18	10		20,57	7,01
527	11	197		15-RISAIA	U		18	20		20,68	7,05
528	11	198		15-RISAIA	U		14	0		15,91	5,42
529	11	199		15-RISAIA	U		22	10		25,11	8,56
530	11	200		15-RISAIA	U		35	50		40,34	13,75
531	11	204		15-RISAIA	U		18	80		21,36	7,28
532	11	205	AA	15-RISAIA	U		9	0		10,23	3,49
	11	205	AB	2-SEMIN IRRIG	2		0	60		0,88	0,4
533	11	206	AA	15-RISAIA	U		46	0		52,27	17,82
	11	206	AB	2-SEMIN IRRIG	2		5	60		8,24	3,76
534	11	208		15-RISAIA	U		66	40		75,44	25,72
535	11	210		15-RISAIA	U		35	70		40,56	13,83
536	11	212		15-RISAIA	U		41	20		46,81	15,96
537	11	213		15-RISAIA	U		56	50		64,2	21,88
538	11	215		15-RISAIA	U		27	30		31,02	10,57
539	11	216		15-RISAIA	U		74	30		84,42	28,78
540	11	217		15-RISAIA	U		66	20		75,22	25,64
541	11	218		15-RISAIA	U		40	30		45,79	15,61
542	11	219		15-RISAIA	U		39	50		44,88	15,3
543	11	220		15-RISAIA	U		28	80		32,72	11,16
544	11	221		15-RISAIA	U		14	70		16,7	5,69
545	11	222		15-RISAIA	U		27	30		31,02	10,57
546	11	223		15-RISAIA	U		24	30		27,61	9,41



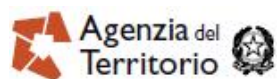
Ufficio del Territorio di NOVARA

**Particelle catastali aggiornate sulla base del contenuto delle
dichiarazioni presentate agli Organismi Pagatori nell'anno 2009
(ai sensi del comma 33 dell'art. 2 del D.L. 3.10.2006, n. 262, convertito con
modificazioni dalla legge 24.11.2006, n. 286, e successive modificazioni)**

Comune di TRECATE (Codice nazionale: L356)

TOTALE PARTICELLE: 2274

DATI IDENTIFICATIVI				DATI DI CLASSAMENTO							
N.	Foglio	Part	Porz	Qualità	Classe	Superficie			Deduzioni	Dominicale	Agrario
						Ha	Are	Ca			
547	11	224		15-RISAIA	U		40	60		46,13	15,73
548	11	225		15-RISAIA	U		38	50		43,74	14,91
549	11	226		15-RISAIA	U		15	10		17,16	5,85
550	11	227		15-RISAIA	U		33	0		37,49	12,78
551	11	228		15-RISAIA	U		31	70		36,02	12,28
552	11	229		15-RISAIA	U		20	20		22,95	7,82
553	11	230		15-RISAIA	U		18	80		21,36	7,28
554	11	231		15-RISAIA	U		32	10		36,47	12,43
555	11	232		15-RISAIA	U		26	0		29,54	10,07
556	11	233		15-RISAIA	U		19	70		22,38	7,63
557	11	234		15-RISAIA	U		11	20		12,73	4,34
558	11	235		15-RISAIA	U		24	10		27,38	9,33
559	11	236		15-RISAIA	U		51	0		57,95	19,75
560	11	237		15-RISAIA	U		12	40		14,09	4,8
561	11	238		15-RISAIA	U		15	10		17,16	5,85
562	11	239	AA	15-RISAIA	U		26	0		29,54	10,07
	11	239	AB	2-SEMIN IRRIG	2		1	40		2,06	0,94
563	11	240		15-RISAIA	U		48	10		54,65	18,63
564	11	241		15-RISAIA	U		26	70		30,34	10,34
565	11	242		15-RISAIA	U		42	40		48,18	16,42
566	11	243		15-RISAIA	U		44	20		50,22	17,12
567	11	244		15-RISAIA	U		22	40		25,45	8,68
568	11	245		15-RISAIA	U		25	30		28,75	9,8
569	11	246	AA	15-RISAIA	U		11	0		12,5	4,26
	11	246	AB	2-SEMIN IRRIG	2		0	70		1,03	0,47
570	11	247		15-RISAIA	U		12	20		13,86	4,73
571	11	248		15-RISAIA	U		22	80		25,91	8,83
572	11	249	AA	15-RISAIA	U		42	0		47,72	16,27
	11	249	AB	2-SEMIN IRRIG	2		2	80		4,12	1,88
573	11	251		15-RISAIA	U		14	40		16,36	5,58
574	11	252		15-RISAIA	U		26	80		30,45	10,38
575	11	253	AA	15-RISAIA	U		15	0		17,04	5,81
	11	253	AB	2-SEMIN IRRIG	2		0	80		1,18	0,54



Ufficio del Territorio di NOVARA

**Particelle catastali aggiornate sulla base del contenuto delle
dichiarazioni presentate agli Organismi Pagatori nell'anno 2009
(ai sensi del comma 33 dell'art. 2 del D.L. 3.10.2006, n. 262, convertito con
modificazioni dalla legge 24.11.2006, n. 286, e successive modificazioni)**

Comune di TRECATE (Codice nazionale: L356)

TOTALE PARTICELLE: 2274

DATI IDENTIFICATIVI				DATI DI CLASSAMENTO							
N.	Foglio	Part	Porz	Qualità	Classe	Superficie			Deduzioni	Dominicale	Agrario
						Ha	Are	Ca			
576	11	254		15-RISAIA	U		15	40		17,5	5,97
577	11	255		15-RISAIA	U		17	20		19,54	6,66
578	11	256		15-RISAIA	U		51	90		58,97	20,1
579	11	258		15-RISAIA	U		31	90		36,24	12,36
580	11	260		15-RISAIA	U		28	80		32,72	11,16
581	11	261		15-RISAIA	U		40	60		46,13	15,73
582	11	262		15-RISAIA	U		38	50		43,74	14,91
583	11	263		15-RISAIA	U		22	30		25,34	8,64
584	11	270		15-RISAIA	U		35	60		40,45	13,79
585	11	271	AA	15-RISAIA	U		6	0		6,82	2,32
	11	271	AB	2-SEMIN IRRIG	2		0	80		1,18	0,54
586	11	272		15-RISAIA	U		52	60		59,76	20,37
587	11	274		15-RISAIA	U		31	90		36,24	12,36
588	11	280		15-RISAIA	U		20	50		23,29	7,94
589	12	1		15-RISAIA	U		68	60		77,94	26,57
590	12	2		15-RISAIA	U		62	80		71,35	24,33
591	12	3		15-RISAIA	U		41	10		46,7	15,92
592	12	12		15-RISAIA	U		8	40		9,54	3,25
593	12	13		15-RISAIA	U		34	40		39,09	13,32
594	12	14		15-RISAIA	U		18	90		21,47	7,32
595	12	15		15-RISAIA	U		20	70		23,52	8,02
596	12	16		15-RISAIA	U		16	50		18,75	6,39
597	12	17		15-RISAIA	U		39	70		45,11	15,38
598	12	18		15-RISAIA	U		41	60		47,27	16,11
599	12	19		15-RISAIA	U		41	60		47,27	16,11
600	12	20		15-RISAIA	U		14	20		16,13	5,5
601	12	21		15-RISAIA	U		26	80		30,45	10,38
602	12	22		15-RISAIA	U		26	40		30	10,23
603	12	23		15-RISAIA	U		16	20		18,41	6,27
604	12	24		15-RISAIA	U		16	30		18,52	6,31
605	12	25	AA	15-RISAIA	U		15	0		17,04	5,81
	12	25	AB	2-SEMIN IRRIG	2		0	80		1,18	0,54
606	12	26		15-RISAIA	U		30	40		34,54	11,78



Ufficio del Territorio di NOVARA

**Particelle catastali aggiornate sulla base del contenuto delle
dichiarazioni presentate agli Organismi Pagatori nell'anno 2009
(ai sensi del comma 33 dell'art. 2 del D.L. 3.10.2006, n. 262, convertito con
modificazioni dalla legge 24.11.2006, n. 286, e successive modificazioni)**

Comune di TRECATE (Codice nazionale: L356)

TOTALE PARTICELLE: 2274

DATI IDENTIFICATIVI				DATI DI CLASSAMENTO							
N.	Foglio	Part	Porz	Qualità	Classe	Superficie			Deduzioni	Dominicale	Agrario
						Ha	Are	Ca			
607	12	27		15-RISAIA	U		33	20		37,72	12,86
608	12	28		15-RISAIA	U		32	0		36,36	12,39
609	12	29		15-RISAIA	U		54	70		62,15	21,19
610	12	30		15-RISAIA	U		24	10		27,38	9,33
611	12	31		15-RISAIA	U		72	80		82,72	28,2
612	12	32		15-RISAIA	U		25	70		29,2	9,95
613	12	33		15-RISAIA	U		28	90		32,84	11,19
614	12	34		15-RISAIA	U		55	10		62,6	21,34
615	12	35		15-RISAIA	U		48	50		55,11	18,79
616	12	36		15-RISAIA	U		28	10		31,93	10,88
617	12	37		15-RISAIA	U	3	79	40		431,08	146,96
618	12	40		15-RISAIA	U		29	50		33,52	11,43
619	12	41		15-RISAIA	U		16	40		18,63	6,35
620	12	42		15-RISAIA	U		19	50		22,16	7,55
621	12	43		15-RISAIA	U		46	90		53,29	18,17
622	12	44		15-RISAIA	U		50	0		56,81	19,37
623	12	45		15-RISAIA	U		19	20		21,82	7,44
624	12	46		15-RISAIA	U		20	20		22,95	7,82
625	12	47	AA	15-RISAIA	U		17	0		19,32	6,58
	12	47	AB	2-SEMIN IRRIG	2		0	90		1,32	0,6
626	12	48		15-RISAIA	U		19	90		22,61	7,71
627	12	49		15-RISAIA	U		40	90		46,47	15,84
628	12	51	AA	15-RISAIA	U		24	0		27,27	9,3
	12	51	AB	2-SEMIN IRRIG	2		4	50		6,62	3,02
629	12	54		15-RISAIA	U		86	30		98,05	33,43
630	12	55		15-RISAIA	U		48	90		55,56	18,94
631	12	57		15-RISAIA	U		29	90		33,97	11,58
632	12	58		15-RISAIA	U		43	0		48,86	16,66
633	12	59		15-RISAIA	U		47	70		54,2	18,48
634	12	64		15-RISAIA	U		36	40		41,36	14,1
635	12	65		15-RISAIA	U		31	10		35,34	12,05
636	12	66		15-RISAIA	U		18	0		20,45	6,97
637	12	67		15-RISAIA	U		39	0		44,31	15,11



Ufficio del Territorio di NOVARA

**Particelle catastali aggiornate sulla base del contenuto delle
dichiarazioni presentate agli Organismi Pagatori nell'anno 2009
(ai sensi del comma 33 dell'art. 2 del D.L. 3.10.2006, n. 262, convertito con
modificazioni dalla legge 24.11.2006, n. 286, e successive modificazioni)**

Comune di TRECATE (Codice nazionale: L356)

TOTALE PARTICELLE: 2274

DATI IDENTIFICATIVI				DATI DI CLASSAMENTO							
N.	Foglio	Part	Porz	Qualità	Classe	Superficie			Deduzioni	Dominicale	Agrario
						Ha	Are	Ca			
638	12	70		15-RISAIA	U		45	70		51,92	17,7
639	12	71		15-RISAIA	U		24	70		28,06	9,57
640	12	72		15-RISAIA	U		44	90		51,02	17,39
641	12	78		15-RISAIA	U		10	20		11,59	3,95
642	12	79	AA	15-RISAIA	U	1	62	0		184,07	62,75
	12	79	AB	2-SEMIN IRRIG	2		9	80		14,42	6,58
643	12	90		15-RISAIA	U		28	60		32,5	11,08
644	12	91		15-RISAIA	U		24	60		27,95	9,53
645	12	92	AA	15-RISAIA	U		66	0		74,99	25,56
	12	92	AB	2-SEMIN IRRIG	2		5	0		7,36	3,36
646	12	160		15-RISAIA	U		20	70		23,52	8,02
647	12	161		15-RISAIA	U		23	0		26,13	8,91
648	12	173		15-RISAIA	U		43	50		49,42	16,85
649	12	199		15-RISAIA	U		26	80		30,45	10,38
650	12	200	AA	15-RISAIA	U		36	0		40,9	13,94
	12	200	AB	2-SEMIN IRRIG	2		2	70		3,97	1,81
651	12	268	AA	15-RISAIA	U		10	0		11,36	3,87
	12	268	AB	2-SEMIN IRRIG	2		0	90		1,32	0,6
652	12	300		15-RISAIA	U		10	20		11,59	3,95
653	12	301		15-RISAIA	U		10	30		11,7	3,99
654	12	302		15-RISAIA	U		10	30		11,7	3,99
655	12	337	AA	2-SEMIN IRRIG	2		0	78		1,15	0,52
	12	337	AB	15-RISAIA	U		12	0		13,63	4,65
656	12	338	AA	2-SEMIN IRRIG	2		0	77		1,13	0,52
	12	338	AB	15-RISAIA	U		5	0		5,68	1,94
657	12	339	AA	2-SEMIN IRRIG	2		0	81		1,19	0,54
	12	339	AB	15-RISAIA	U		12	0		13,63	4,65
658	12	340	AA	2-SEMIN IRRIG	2		0	76		1,12	0,51
	12	340	AB	15-RISAIA	U		5	0		5,68	1,94
659	12	341	AA	2-SEMIN IRRIG	2		0	66		0,97	0,44
	12	341	AB	15-RISAIA	U		12	0		13,63	4,65
660	12	342	AA	2-SEMIN IRRIG	2		0	74		1,09	0,5
	12	342	AB	15-RISAIA	U		5	0		5,68	1,94



Ufficio del Territorio di NOVARA

**Particelle catastali aggiornate sulla base del contenuto delle
dichiarazioni presentate agli Organismi Pagatori nell'anno 2009
(ai sensi del comma 33 dell'art. 2 del D.L. 3.10.2006, n. 262, convertito con
modificazioni dalla legge 24.11.2006, n. 286, e successive modificazioni)**

Comune di TRECATE (Codice nazionale: L356)

TOTALE PARTICELLE: 2274

DATI IDENTIFICATIVI				DATI DI CLASSAMENTO							
N.	Foglio	Part	Porz	Qualità	Classe	Superficie			Deduzioni	Dominicale	Agrario
						Ha	Are	Ca			
661	12	343	AA	2-SEMIN IRRIG	2		3	18		4,68	2,14
	12	343	AB	15-RISAIA	U		14	0		15,91	5,42
662	12	344	AA	2-SEMIN IRRIG	2		0	95		1,4	0,64
	12	344	AB	15-RISAIA	U		6	0		6,82	2,32
663	12	345	AA	2-SEMIN IRRIG	2		0	93		1,37	0,62
	12	345	AB	15-RISAIA	U		6	0		6,82	2,32
664	12	346	AA	2-SEMIN IRRIG	2		0	89		1,31	0,6
	12	346	AB	15-RISAIA	U		6	0		6,82	2,32
665	12	347		15-RISAIA	U		5	13		5,83	1,99
666	13	3	AA	15-RISAIA	U		17	0		19,32	6,58
	13	3	AB	2-SEMIN IRRIG	2		4	10		6,03	2,75
667	13	4		15-RISAIA	U	3	39	10		385,29	131,35
668	13	5		15-RISAIA	U	2	44	0		277,23	94,51
669	13	6		15-RISAIA	U	3	0	10		340,98	116,24
670	13	7		15-RISAIA	U	1	60	0		181,79	61,97
671	13	8		15-RISAIA	U	3	58	70		407,56	138,94
672	13	9		15-RISAIA	U		46	10		52,38	17,86
673	13	10		15-RISAIA	U		43	0		48,86	16,66
674	13	11	AA	15-RISAIA	U		18	0		20,45	6,97
	13	11	AB	2-SEMIN IRRIG	2		1	10		1,62	0,74
675	13	12		15-RISAIA	U		42	90		48,74	16,62
676	13	13		15-RISAIA	U		19	20		21,82	7,44
677	13	15		15-RISAIA	U		28	40		32,27	11
678	13	16		15-RISAIA	U		48	30		54,88	18,71
679	13	17		15-RISAIA	U		47	60		54,08	18,44
680	13	19		15-RISAIA	U		39	90		45,33	15,45
681	13	20		15-RISAIA	U		23	90		27,16	9,26
682	13	21		15-RISAIA	U		22	20		25,22	8,6
683	13	22		15-RISAIA	U		22	0		25	8,52
684	13	23		15-RISAIA	U		45	60		51,81	17,66
685	13	24		15-RISAIA	U		45	20		51,36	17,51
686	13	25		15-RISAIA	U		50	40		57,26	19,52
687	13	26		15-RISAIA	U		24	60		27,95	9,53



Ufficio del Territorio di NOVARA

**Particelle catastali aggiornate sulla base del contenuto delle
dichiarazioni presentate agli Organismi Pagatori nell'anno 2009
(ai sensi del comma 33 dell'art. 2 del D.L. 3.10.2006, n. 262, convertito con
modificazioni dalla legge 24.11.2006, n. 286, e successive modificazioni)**

Comune di TRECATE (Codice nazionale: L356)

TOTALE PARTICELLE: 2274

DATI IDENTIFICATIVI				DATI DI CLASSAMENTO							
N.	Foglio	Part	Porz	Qualità	Classe	Superficie			Deduzioni	Dominicale	Agrario
						Ha	Are	Ca			
688	13	27		15-RISAIA	U		21	70		24,66	8,41
689	13	28		15-RISAIA	U		27	80		31,59	10,77
690	13	29		15-RISAIA	U		31	10		35,34	12,05
691	13	30		15-RISAIA	U		33	30		37,84	12,9
692	13	31		15-RISAIA	U		26	70		30,34	10,34
693	13	32		15-RISAIA	U		12	30		13,98	4,76
694	13	33		15-RISAIA	U		33	20		37,72	12,86
695	13	34		15-RISAIA	U		19	0		21,59	7,36
696	13	35		15-RISAIA	U		33	70		38,29	13,05
697	13	36		15-RISAIA	U		37	10		42,15	14,37
698	13	37		15-RISAIA	U		44	0		49,99	17,04
699	13	38		15-RISAIA	U	2	38	90		271,44	92,54
700	13	39		15-RISAIA	U	1	27	30		144,64	49,31
701	13	40		15-RISAIA	U		82	20		93,4	31,84
702	13	42		15-RISAIA	U	2	9	70		238,26	81,23
703	13	43		15-RISAIA	U		68	0		77,26	26,34
704	13	44		15-RISAIA	U	1	4	80		119,07	40,59
705	13	99		15-RISAIA	U	1	37	0		155,66	53,07
706	13	100		15-RISAIA	U	2	53	80		288,37	98,31
707	13	101		15-RISAIA	U	1	78	60		202,93	69,18
708	13	102		15-RISAIA	U	1	91	70		217,81	74,25
709	13	103		15-RISAIA	U	2	94	60		334,73	114,11
710	13	104		15-RISAIA	U	2	92	70		332,57	113,38
711	13	106		15-RISAIA	U	1	80	30		204,86	69,84
712	13	107		15-RISAIA	U		85	70		97,37	33,2
713	13	111		15-RISAIA	U		19	20		21,82	7,44
714	13	112		15-RISAIA	U		91	50		103,96	35,44
715	13	113		15-RISAIA	U		54	90		62,38	21,27
716	13	124		15-RISAIA	U	1	21	30		137,82	46,98
717	13	125		15-RISAIA	U	2	89	97		329,47	112,32
718	13	129		15-RISAIA	U	2	0	52		227,83	77,67
719	15	19	AA	15-RISAIA	U		12	0		13,63	4,65
	15	19	AB	2-SEMIN IRRIG	3		7	30		9,61	3,96



Ufficio del Territorio di NOVARA

**Particelle catastali aggiornate sulla base del contenuto delle
dichiarazioni presentate agli Organismi Pagatori nell'anno 2009
(ai sensi del comma 33 dell'art. 2 del D.L. 3.10.2006, n. 262, convertito con
modificazioni dalla legge 24.11.2006, n. 286, e successive modificazioni)**

Comune di TRECATE (Codice nazionale: L356)

TOTALE PARTICELLE: 2274

DATI IDENTIFICATIVI				DATI DI CLASSAMENTO							
N.	Foglio	Part	Porz	Qualità	Classe	Superficie			Deduzioni	Dominicale	Agrario
						Ha	Are	Ca			
720	16	24		15-RISAIA	U		59	50		67,6	23,05
721	16	25		15-RISAIA	U		23	30		26,47	9,03
722	16	26		15-RISAIA	U		23	90		27,16	9,26
723	16	27	AA	2-SEMIN IRRIG	2		0	80		1,18	0,54
	16	27	AB	15-RISAIA	U		14	0		15,91	5,42
724	16	28		15-RISAIA	U		19	90		22,61	7,71
725	16	29		15-RISAIA	U		20	0		22,72	7,75
726	17	27		15-RISAIA	U		22	40		25,45	8,68
727	17	28		15-RISAIA	U		40	10		45,56	15,53
728	17	29		15-RISAIA	U		77	40		87,94	29,98
729	17	30		15-RISAIA	U		17	50		19,88	6,78
730	17	31		15-RISAIA	U		62	10		70,56	24,05
731	17	32		15-RISAIA	U		28	80		32,72	11,16
732	17	33		15-RISAIA	U		18	90		21,47	7,32
733	17	34		15-RISAIA	U		19	20		21,82	7,44
734	17	35		15-RISAIA	U		56	70		64,42	21,96
735	17	46	AA	2-SEMIN IRRIG	2		3	20		4,71	2,15
	17	46	AB	15-RISAIA	U		31	0		35,22	12,01
736	17	47		15-RISAIA	U		38	10		43,29	14,76
737	17	49		15-RISAIA	U		68	80		78,17	26,65
738	17	50		15-RISAIA	U		16	0		18,18	6,2
739	17	52		15-RISAIA	U		15	30		17,38	5,93
740	17	54		15-RISAIA	U		24	90		28,29	9,64
741	17	58		15-RISAIA	U		74	40		84,53	28,82
742	17	77	AA	15-RISAIA	U		13	0		14,77	5,04
	17	77	AB	2-SEMIN IRRIG	2		1	0		1,47	0,67
743	17	78		15-RISAIA	U		3	0		3,41	1,16
744	17	79		15-RISAIA	U		73	60		83,62	28,51
745	17	83		15-RISAIA	U		27	10		30,79	10,5
746	17	84		15-RISAIA	U		21	0		23,86	8,13
747	17	92		15-RISAIA	U		11	10		12,61	4,3
748	17	93		15-RISAIA	U		8	20		9,32	3,18
749	17	99	AA	2-SEMIN IRRIG	2		0	50		0,74	0,34



Ufficio del Territorio di NOVARA

**Particelle catastali aggiornate sulla base del contenuto delle
dichiarazioni presentate agli Organismi Pagatori nell'anno 2009
(ai sensi del comma 33 dell'art. 2 del D.L. 3.10.2006, n. 262, convertito con
modificazioni dalla legge 24.11.2006, n. 286, e successive modificazioni)**

Comune di TRECATE (Codice nazionale: L356)

TOTALE PARTICELLE: 2274

DATI IDENTIFICATIVI				DATI DI CLASSAMENTO							
N.	Foglio	Part	Porz	Qualità	Classe	Superficie			Deduzioni	Dominicale	Agrario
						Ha	Are	Ca			
	17	99	AB	15-RISAIA	U		7	0		7,95	2,71
750	17	100	AA	2-SEMIN IRRIG	2		0	80		1,18	0,54
	17	100	AB	15-RISAIA	U		9	0		10,23	3,49
751	17	101	AA	2-SEMIN IRRIG	2		0	50		0,74	0,34
	17	101	AB	15-RISAIA	U		8	0		9,09	3,1
752	17	102		15-RISAIA	U		12	0		13,63	4,65
753	17	176		15-RISAIA	U		19	0		21,59	7,36
754	17	245	AA	15-RISAIA	U		37	0		42,04	14,33
	17	245	AB	2-SEMIN IRRIG	1		4	60		7,36	3,8
755	19	68		15-RISAIA	U		26	0		29,54	10,07
756	19	69		15-RISAIA	U		13	30		15,11	5,15
757	19	70	AA	15-RISAIA	U		12	0		13,63	4,65
	19	70	AB	2-SEMIN IRRIG	2		0	90		1,32	0,6
758	19	71		15-RISAIA	U		16	50		18,75	6,39
759	19	72	AA	15-RISAIA	U		50	0		56,81	19,37
	19	72	AB	2-SEMIN IRRIG	2		4	60		6,77	3,09
760	19	74		15-RISAIA	U		13	30		15,11	5,15
761	19	76		15-RISAIA	U		53	90		61,24	20,88
762	19	77		15-RISAIA	U		13	40		15,23	5,19
763	19	79		15-RISAIA	U		24	49		27,83	9,49
764	19	80		15-RISAIA	U		23	70		26,93	9,18
765	19	81		15-RISAIA	U		23	20		26,36	8,99
766	19	83		15-RISAIA	U		15	60		17,72	6,04
767	19	84		15-RISAIA	U		43	0		48,86	16,66
768	19	85		15-RISAIA	U		75	50		85,78	29,24
769	19	86		15-RISAIA	U		25	40		28,86	9,84
770	19	87		15-RISAIA	U		22	10		25,11	8,56
771	19	90		15-RISAIA	U		44	30		50,33	17,16
772	19	91		15-RISAIA	U		22	20		25,22	8,6
773	19	92		15-RISAIA	U		31	10		35,34	12,05
774	19	98		15-RISAIA	U		62	60		71,13	24,25
775	19	99		15-RISAIA	U		32	50		36,93	12,59
776	19	100	AA	15-RISAIA	U		26	0		29,54	10,07



Ufficio del Territorio di NOVARA

**Particelle catastali aggiornate sulla base del contenuto delle
dichiarazioni presentate agli Organismi Pagatori nell'anno 2009
(ai sensi del comma 33 dell'art. 2 del D.L. 3.10.2006, n. 262, convertito con
modificazioni dalla legge 24.11.2006, n. 286, e successive modificazioni)**

Comune di TRECATE (Codice nazionale: L356)

TOTALE PARTICELLE: 2274

DATI IDENTIFICATIVI				DATI DI CLASSAMENTO							
N.	Foglio	Part	Porz	Qualità	Classe	Superficie			Deduzioni	Dominicale	Agrario
						Ha	Are	Ca			
	19	100	AB	2-SEMIN IRRIG	2		2	40		3,53	1,61
777	19	101	AA	15-RISAIA	U		18	0		20,45	6,97
	19	101	AB	2-SEMIN IRRIG	2		1	60		2,36	1,07
778	19	102		15-RISAIA	U		19	80		22,5	7,67
779	19	103	AA	15-RISAIA	U		13	0		14,77	5,04
	19	103	AB	2-SEMIN IRRIG	2		0	70		1,03	0,47
780	19	104		15-RISAIA	U		19	50		22,16	7,55
781	19	201		15-RISAIA	U		44	90		51,02	17,39
782	19	213		15-RISAIA	U		43	40		49,31	16,81
783	19	221		15-RISAIA	U		40	70		46,24	15,76
784	20	1		15-RISAIA	U		21	10		23,97	8,17
785	20	2		15-RISAIA	U		43	90		49,88	17
786	20	3		15-RISAIA	U		13	40		15,23	5,19
787	20	4		15-RISAIA	U		15	50		17,61	6
788	20	5		15-RISAIA	U		15	50		17,61	6
789	20	6		15-RISAIA	U		15	20		17,27	5,89
790	20	7		15-RISAIA	U		43	70		49,65	16,93
791	20	8		15-RISAIA	U		19	40		22,04	7,51
792	20	9	AA	15-RISAIA	U		15	0		17,04	5,81
	20	9	AB	2-SEMIN IRRIG	2		0	90		1,32	0,6
793	20	10		15-RISAIA	U		15	70		17,84	6,08
794	20	11		15-RISAIA	U		20	90		23,75	8,1
795	20	12	AA	15-RISAIA	U		8	0		9,09	3,1
	20	12	AB	2-SEMIN IRRIG	2		1	90		2,8	1,28
796	20	13	AA	15-RISAIA	U		9	0		10,23	3,49
	20	13	AB	2-SEMIN IRRIG	2		0	90		1,32	0,6
797	20	14		15-RISAIA	U		73	40		83,4	28,43
798	20	15	AA	15-RISAIA	U		17	0		19,32	6,58
	20	15	AB	2-SEMIN IRRIG	2		0	90		1,32	0,6
799	20	16		15-RISAIA	U		51	10		58,06	19,79
800	20	17		15-RISAIA	U		27	30		31,02	10,57
801	20	24		15-RISAIA	U		33	90		38,52	13,13
802	20	27		15-RISAIA	U		15	0		17,04	5,81



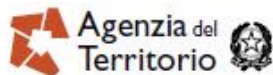
Ufficio del Territorio di NOVARA

**Particelle catastali aggiornate sulla base del contenuto delle
dichiarazioni presentate agli Organismi Pagatori nell'anno 2009
(ai sensi del comma 33 dell'art. 2 del D.L. 3.10.2006, n. 262, convertito con
modificazioni dalla legge 24.11.2006, n. 286, e successive modificazioni)**

Comune di TRECATE (Codice nazionale: L356)

TOTALE PARTICELLE: 2274

DATI IDENTIFICATIVI				DATI DI CLASSAMENTO							
N.	Foglio	Part	Porz	Qualità	Classe	Superficie			Deduzioni	Dominicale	Agrario
						Ha	Are	Ca			
803	20	28		15-RISAIA	U		14	70		16,7	5,69
804	20	29		15-RISAIA	U		18	10		20,57	7,01
805	20	39		15-RISAIA	U		13	60		15,45	5,27
806	20	40	AA	2-SEMIN IRRIG	2		0	70		1,03	0,47
	20	40	AB	15-RISAIA	U		12	0		13,63	4,65
807	20	41	AA	2-SEMIN IRRIG	2		2	90		4,27	1,95
	20	41	AB	15-RISAIA	U		20	0		22,72	7,75
808	20	90		15-RISAIA	U		28	50		32,38	11,04
809	20	91		15-RISAIA	U		39	10		44,43	15,15
810	20	92	AA	15-RISAIA	U		15	0	A3	10,46	5,81
	20	92	AB	2-SEMIN IRRIG	2		20	60	A3	14,89	13,83
811	20	93		15-RISAIA	U		37	30		42,38	14,45
812	20	94		15-RISAIA	U		17	70		20,11	6,86
813	20	95	AA	15-RISAIA	U		15	0		17,04	5,81
	20	95	AB	2-SEMIN IRRIG	2		0	90		1,32	0,6
814	20	96		15-RISAIA	U		12	60		14,32	4,88
815	20	97		15-RISAIA	U		57	10		64,88	22,12
816	20	98		15-RISAIA	U		80	60		91,58	31,22
817	20	99		15-RISAIA	U		21	0		23,86	8,13
818	20	100		15-RISAIA	U		45	90		52,15	17,78
819	20	101		15-RISAIA	U		28	20		32,04	10,92
820	20	103	AA	15-RISAIA	U		17	0		19,32	6,58
	20	103	AB	2-SEMIN IRRIG	2		2	10		3,09	1,41
821	20	104		15-RISAIA	U		44	40		50,45	17,2
822	20	105	AA	15-RISAIA	U		49	0		55,67	18,98
	20	105	AB	2-SEMIN IRRIG	2		4	20		6,18	2,82
823	20	106		15-RISAIA	U		19	80		22,5	7,67
824	20	107		15-RISAIA	U		21	20		24,09	8,21
825	20	108		15-RISAIA	U		29	50		33,52	11,43
826	20	109	AA	15-RISAIA	U	3	61	0		410,17	139,83
	20	109	AB	2-SEMIN IRRIG	2		19	10		28,11	12,82
827	20	110		15-RISAIA	U		35	0		39,77	13,56
828	20	111	AA	15-RISAIA	U		13	0		14,77	5,04



Ufficio del Territorio di NOVARA

**Particelle catastali aggiornate sulla base del contenuto delle
dichiarazioni presentate agli Organismi Pagatori nell'anno 2009
(ai sensi del comma 33 dell'art. 2 del D.L. 3.10.2006, n. 262, convertito con
modificazioni dalla legge 24.11.2006, n. 286, e successive modificazioni)**

Comune di TRECATE (Codice nazionale: L356)

TOTALE PARTICELLE: 2274

DATI IDENTIFICATIVI				DATI DI CLASSAMENTO							
N.	Foglio	Part	Porz	Qualità	Classe	Superficie			Deduzioni	Dominicale	Agrario
						Ha	Are	Ca			
	20	111	AB	2-SEMIN IRRIG	2		4	70		6,92	3,16
829	20	114	AA	2-SEMIN IRRIG	2		8	40		12,36	5,64
	20	114	AB	15-RISAIA	U		18	0		20,45	6,97
830	20	115		15-RISAIA	U		16	50		18,75	6,39
831	20	116		15-RISAIA	U		16	80		19,09	6,51
832	20	117		15-RISAIA	U		22	20		25,22	8,6
833	20	118		15-RISAIA	U		43	40		49,31	16,81
834	20	121		15-RISAIA	U		33	70		38,29	13,05
835	20	122	AA	15-RISAIA	U		11	0		12,5	4,26
	20	122	AB	2-SEMIN IRRIG	2		1	20		1,77	0,81
836	20	124		15-RISAIA	U		17	10		19,43	6,62
837	20	125		15-RISAIA	U		15	70		17,84	6,08
838	20	126		15-RISAIA	U		34	10		38,74	13,21
839	20	127		15-RISAIA	U		20	70		23,52	8,02
840	20	128		15-RISAIA	U		51	10		58,06	19,79
841	20	129		15-RISAIA	U		22	0		25	8,52
842	20	130	AA	15-RISAIA	U		3	0		3,41	1,16
	20	130	AB	2-SEMIN IRRIG	2		0	90		1,32	0,6
843	20	142	AA	2-SEMIN IRRIG	2		0	70		1,03	0,47
	20	142	AB	15-RISAIA	U		13	0		14,77	5,04
844	20	143		15-RISAIA	U		26	60		30,22	10,3
845	20	144		15-RISAIA	U		16	30		18,52	6,31
846	20	146		15-RISAIA	U		34	60		39,31	13,4
847	20	147	AA	15-RISAIA	U		22	0		25	8,52
	20	147	AB	2-SEMIN IRRIG	2		7	70		11,33	5,17
848	20	148		15-RISAIA	U		37	70		42,83	14,6
849	20	149	AA	15-RISAIA	U		26	0		29,54	10,07
	20	149	AB	2-SEMIN IRRIG	2		9	20		13,54	6,18
850	20	150		15-RISAIA	U		60	0		68,17	23,24
851	20	151	AA	15-RISAIA	U		19	0		21,59	7,36
	20	151	AB	2-SEMIN IRRIG	2		1	20		1,77	0,81
852	20	152	AA	15-RISAIA	U		18	0		20,45	6,97
	20	152	AB	2-SEMIN IRRIG	2		1	50		2,21	1,01



Ufficio del Territorio di NOVARA

**Particelle catastali aggiornate sulla base del contenuto delle
dichiarazioni presentate agli Organismi Pagatori nell'anno 2009
(ai sensi del comma 33 dell'art. 2 del D.L. 3.10.2006, n. 262, convertito con
modificazioni dalla legge 24.11.2006, n. 286, e successive modificazioni)**

Comune di TRECATE (Codice nazionale: L356)

TOTALE PARTICELLE: 2274

DATI IDENTIFICATIVI				DATI DI CLASSAMENTO							
N.	Foglio	Part	Porz	Qualità	Classe	Superficie			Deduzioni	Dominicale	Agrario
						Ha	Are	Ca			
853	20	153		15-RISAIA	U	2	74	0		311,32	106,13
854	20	154	AA	15-RISAIA	U	1	13	0		128,39	43,77
	20	154	AB	2-SEMIN IRRIG	2		13	80		20,31	9,27
855	20	157		15-RISAIA	U	1	1	50		115,32	39,32
856	20	158		15-RISAIA	U		23	70		26,93	9,18
857	20	159		15-RISAIA	U		16	20		18,41	6,27
858	20	160		15-RISAIA	U		17	50		19,88	6,78
859	20	161		15-RISAIA	U		21	20		24,09	8,21
860	20	162		15-RISAIA	U		10	20		11,59	3,95
861	20	163		15-RISAIA	U		11	40		12,95	4,42
862	20	164		15-RISAIA	U	1	0	50		114,19	38,93
863	20	165		15-RISAIA	U		31	70		36,02	12,28
864	20	166		15-RISAIA	U		42	80		48,63	16,58
865	20	173		15-RISAIA	U		82	50		93,74	31,96
866	20	174		15-RISAIA	U		17	50		19,88	6,78
867	20	175		15-RISAIA	U		31	10		35,34	12,05
868	20	176		15-RISAIA	U		18	70		21,25	7,24
869	20	177		15-RISAIA	U		26	30		29,88	10,19
870	20	183		15-RISAIA	U		16	50		18,75	6,39
871	20	184		15-RISAIA	U		16	60		18,86	6,43
872	20	185	AA	15-RISAIA	U		14	0		15,91	5,42
	20	185	AB	2-SEMIN IRRIG	2		1	0		1,47	0,67
873	20	186		15-RISAIA	U		14	40		16,36	5,58
874	20	187		15-RISAIA	U		28	0		31,81	10,85
875	20	188		15-RISAIA	U		26	0		29,54	10,07
876	20	189		15-RISAIA	U		14	30		16,25	5,54
877	20	190		15-RISAIA	U		13	20		15	5,11
878	20	191		15-RISAIA	U		13	40		15,23	5,19
879	20	192		15-RISAIA	U		15	0		17,04	5,81
880	20	193		15-RISAIA	U		16	20		18,41	6,27
881	20	194		15-RISAIA	U		97	90		111,23	37,92
882	20	195		15-RISAIA	U		45	90		52,15	17,78
883	20	196		15-RISAIA	U		39	80		45,22	15,42



Ufficio del Territorio di NOVARA

**Particelle catastali aggiornate sulla base del contenuto delle
dichiarazioni presentate agli Organismi Pagatori nell'anno 2009
(ai sensi del comma 33 dell'art. 2 del D.L. 3.10.2006, n. 262, convertito con
modificazioni dalla legge 24.11.2006, n. 286, e successive modificazioni)**

Comune di TRECATE (Codice nazionale: L356)

TOTALE PARTICELLE: 2274

DATI IDENTIFICATIVI				DATI DI CLASSAMENTO							
N.	Foglio	Part	Porz	Qualità	Classe	Superficie			Deduzioni	Dominicale	Agrario
						Ha	Are	Ca			
884	20	197		15-RISAIA	U		20	70		23,52	8,02
885	20	198		15-RISAIA	U		19	0		21,59	7,36
886	20	199		15-RISAIA	U		9	0		10,23	3,49
887	20	202		15-RISAIA	U	3	43	40		390,17	133,01
888	20	203		15-RISAIA	U		13	60		15,45	5,27
889	20	204		15-RISAIA	U		83	60		94,99	32,38
890	20	205	AA	15-RISAIA	U		15	0		17,04	5,81
	20	205	AB	2-SEMIN IRRIG	2		0	90		1,32	0,6
891	20	206		15-RISAIA	U		17	70		20,11	6,86
892	20	230		15-RISAIA	U		32	10		36,47	12,43
893	20	233		15-RISAIA	U		25	90		29,43	10,03
894	20	234		15-RISAIA	U		21	80		24,77	8,44
895	20	235	AA	15-RISAIA	U		17	0		19,32	6,58
	20	235	AB	2-SEMIN IRRIG	2		4	10		6,03	2,75
896	20	240		15-RISAIA	U		20	20		22,95	7,82
897	20	245		15-RISAIA	U	2	25	80		256,56	87,46
898	20	247	AA	15-RISAIA	U		7	0		7,95	2,71
	20	247	AB	2-SEMIN IRRIG	2		0	90		1,32	0,6
899	20	248	AA	2-SEMIN IRRIG	2		0	80		1,18	0,54
	20	248	AB	15-RISAIA	U		1	0		1,14	0,39
900	20	252	AA	15-RISAIA	U		26	0		29,54	10,07
	20	252	AB	2-SEMIN IRRIG	2		3	60		5,3	2,42
901	20	255		15-RISAIA	U		16	60		18,86	6,43
902	20	256		15-RISAIA	U		16	70		18,97	6,47
903	20	257		15-RISAIA	U		29	30		33,29	11,35
904	20	281		15-RISAIA	U		15	10		17,16	5,85
905	21	4		15-RISAIA	U		22	10		25,11	8,56
906	21	5		15-RISAIA	U		26	70		30,34	10,34
907	21	6	AA	15-RISAIA	U		22	0		25	8,52
	21	6	AB	2-SEMIN IRRIG	2		4	80		7,07	3,22
908	21	10		15-RISAIA	U		25	20		28,63	9,76
909	21	11		15-RISAIA	U		26	70		30,34	10,34
910	21	14		15-RISAIA	U		25	60		29,09	9,92



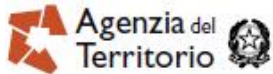
Ufficio del Territorio di NOVARA

**Particelle catastali aggiornate sulla base del contenuto delle
dichiarazioni presentate agli Organismi Pagatori nell'anno 2009
(ai sensi del comma 33 dell'art. 2 del D.L. 3.10.2006, n. 262, convertito con
modificazioni dalla legge 24.11.2006, n. 286, e successive modificazioni)**

Comune di TRECATE (Codice nazionale: L356)

TOTALE PARTICELLE: 2274

DATI IDENTIFICATIVI				DATI DI CLASSAMENTO							
N.	Foglio	Part	Porz	Qualità	Classe	Superficie			Deduzioni	Dominicale	Agrario
						Ha	Are	Ca			
911	21	15		15-RISAIA	U		27	80		31,59	10,77
912	21	16		15-RISAIA	U		20	30		23,06	7,86
913	21	17		15-RISAIA	U		20	20		22,95	7,82
914	21	18		15-RISAIA	U		24	90		28,29	9,64
915	21	19		15-RISAIA	U		26	70		30,34	10,34
916	21	20		15-RISAIA	U		25	80		29,31	9,99
917	21	27		15-RISAIA	U		20	80		23,63	8,06
918	21	28		15-RISAIA	U		19	60		22,27	7,59
919	21	29		15-RISAIA	U		19	70		22,38	7,63
920	21	30		15-RISAIA	U	1	81	20		205,88	70,19
921	21	31		15-RISAIA	U		45	20		51,36	17,51
922	21	33		15-RISAIA	U		77	60		88,17	30,06
923	21	34		15-RISAIA	U		42	70		48,52	16,54
924	21	36		15-RISAIA	U		29	90		33,97	11,58
925	21	37		15-RISAIA	U		36	70		41,7	14,22
926	21	38		15-RISAIA	U		34	70		39,43	13,44
927	21	42		15-RISAIA	U		87	50		99,42	33,89
928	21	43		15-RISAIA	U	1	54	80		175,88	59,96
929	21	44		15-RISAIA	U		29	80		33,86	11,54
930	21	45		15-RISAIA	U		25	50		28,97	9,88
931	21	46		15-RISAIA	U		18	30		20,79	7,09
932	21	47		15-RISAIA	U		18	10		20,57	7,01
933	21	48		15-RISAIA	U		45	60		51,81	17,66
934	21	49		15-RISAIA	U	1	93	60		219,97	74,99
935	21	50		15-RISAIA	U		91	0		103,39	35,25
936	21	51		15-RISAIA	U		86	70		98,51	33,58
937	21	52		15-RISAIA	U		34	70		39,43	13,44
938	21	53		15-RISAIA	U	1	73	70		197,36	67,28
939	21	54		15-RISAIA	U		23	80		27,04	9,22
940	21	55		15-RISAIA	U		12	50		14,2	4,84
941	21	56		15-RISAIA	U		24	50		27,84	9,49
942	21	57	AA	15-RISAIA	U		10	0		11,36	3,87
	21	57	AB	2-SEMIN IRRIG	2		0	60		0,88	0,4



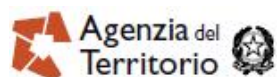
Ufficio del Territorio di NOVARA

**Particelle catastali aggiornate sulla base del contenuto delle
dichiarazioni presentate agli Organismi Pagatori nell'anno 2009
(ai sensi del comma 33 dell'art. 2 del D.L. 3.10.2006, n. 262, convertito con
modificazioni dalla legge 24.11.2006, n. 286, e successive modificazioni)**

Comune di TRECATE (Codice nazionale: L356)

TOTALE PARTICELLE: 2274

DATI IDENTIFICATIVI				DATI DI CLASSAMENTO							
N.	Foglio	Part	Porz	Qualità	Classe	Superficie			Deduzioni	Dominicale	Agrario
						Ha	Are	Ca			
943	21	58		15-RISAIA	U		50	80		57,72	19,68
944	21	59		15-RISAIA	U		12	30		13,98	4,76
945	21	60		15-RISAIA	U		17	10		19,43	6,62
946	21	61		15-RISAIA	U		15	30		17,38	5,93
947	21	62	AA	15-RISAIA	U		7	0		7,95	2,71
	21	62	AB	2-SEMIN IRRIG	2		0	80		1,18	0,54
948	21	63	AA	15-RISAIA	U		7	0		7,95	2,71
	21	63	AB	2-SEMIN IRRIG	2		0	50		0,74	0,34
949	21	64		15-RISAIA	U		17	10		19,43	6,62
950	21	65		15-RISAIA	U		21	70		24,66	8,41
951	21	66		15-RISAIA	U		21	70		24,66	8,41
952	21	67		15-RISAIA	U		29	40		33,4	11,39
953	21	71		15-RISAIA	U		45	20		51,36	17,51
954	21	72		15-RISAIA	U		60	60		68,85	23,47
955	21	77		15-RISAIA	U		47	10		53,52	18,24
956	21	78		15-RISAIA	U		32	20		36,59	12,47
957	21	90		15-RISAIA	U		18	20		20,68	7,05
958	21	91		15-RISAIA	U		16	70		18,97	6,47
959	21	93	AA	15-RISAIA	U		16	0		18,18	6,2
	21	93	AB	2-SEMIN IRRIG	2		0	90		1,32	0,6
960	21	94		15-RISAIA	U		62	30		70,79	24,13
961	21	95		15-RISAIA	U		50	60		57,49	19,6
962	21	96		15-RISAIA	U		28	0		31,81	10,85
963	21	97		15-RISAIA	U		23	90		27,16	9,26
964	21	98	AA	15-RISAIA	U		16	0		18,18	6,2
	21	98	AB	2-SEMIN IRRIG	2		3	30		4,86	2,22
965	21	99	AA	15-RISAIA	U		11	0		12,5	4,26
	21	99	AB	2-SEMIN IRRIG	2		0	70		1,03	0,47
966	21	100		15-RISAIA	U		31	70		36,02	12,28
967	21	101		15-RISAIA	U		28	0		31,81	10,85
968	21	102		15-RISAIA	U	4	95	30		562,76	191,85
969	21	103		15-RISAIA	U		22	30		25,34	8,64
970	21	104		15-RISAIA	U		23	60		26,81	9,14



Ufficio del Territorio di NOVARA

**Particelle catastali aggiornate sulla base del contenuto delle
dichiarazioni presentate agli Organismi Pagatori nell'anno 2009
(ai sensi del comma 33 dell'art. 2 del D.L. 3.10.2006, n. 262, convertito con
modificazioni dalla legge 24.11.2006, n. 286, e successive modificazioni)**

Comune di TRECATE (Codice nazionale: L356)

TOTALE PARTICELLE: 2274

DATI IDENTIFICATIVI				DATI DI CLASSAMENTO							
N.	Foglio	Part	Porz	Qualità	Classe	Superficie			Deduzioni	Dominicale	Agrario
						Ha	Are	Ca			
971	21	105		15-RISAIA	U		27	60		31,36	10,69
972	21	106		15-RISAIA	U		25	80		29,31	9,99
973	21	107		15-RISAIA	U		25	30		28,75	9,8
974	21	108		15-RISAIA	U		23	30		26,47	9,03
975	21	109	AA	15-RISAIA	U		13	0		14,77	5,04
	21	109	AB	2-SEMIN IRRIG	3		0	70		0,92	0,38
976	21	110		15-RISAIA	U		32	50		36,93	12,59
977	21	111		15-RISAIA	U		14	10		16,02	5,46
978	21	117		15-RISAIA	U		26	10		29,65	10,11
979	21	118		15-RISAIA	U		32	30		36,7	12,51
980	21	119		15-RISAIA	U		16	80		19,09	6,51
981	21	120		15-RISAIA	U		23	30		26,47	9,03
982	21	121		15-RISAIA	U		25	80		29,31	9,99
983	21	122		15-RISAIA	U		23	10		26,25	8,95
984	21	125		15-RISAIA	U		75	70		86,01	29,32
985	21	126		15-RISAIA	U		30	50		34,65	11,81
986	21	127		15-RISAIA	U		26	20		29,77	10,15
987	21	128		15-RISAIA	U		15	50		17,61	6
988	21	129	AA	15-RISAIA	U		16	0		18,18	6,2
	21	129	AB	2-SEMIN IRRIG	3		0	90		1,19	0,49
989	21	132		15-RISAIA	U		15	20		17,27	5,89
990	21	133	AA	15-RISAIA	U		15	0		17,04	5,81
	21	133	AB	2-SEMIN IRRIG	3		1	20		1,58	0,65
991	21	134		15-RISAIA	U		26	70		30,34	10,34
992	21	136	AA	15-RISAIA	U		12	0		13,63	4,65
	21	136	AB	2-SEMIN IRRIG	3		0	70		0,92	0,38
993	21	137		15-RISAIA	U		21	60		24,54	8,37
994	21	138		15-RISAIA	U		19	40		22,04	7,51
995	21	139		15-RISAIA	U		26	50		30,11	10,26
996	21	187		15-RISAIA	U		34	10		38,74	13,21
997	21	188		15-RISAIA	U		60	60		68,85	23,47
998	21	189		15-RISAIA	U	1	7	80		122,48	41,76
999	21	190		15-RISAIA	U		8	40		9,54	3,25



Ufficio del Territorio di NOVARA

**Particelle catastali aggiornate sulla base del contenuto delle
dichiarazioni presentate agli Organismi Pagatori nell'anno 2009
(ai sensi del comma 33 dell'art. 2 del D.L. 3.10.2006, n. 262, convertito con
modificazioni dalla legge 24.11.2006, n. 286, e successive modificazioni)**

Comune di TRECATE (Codice nazionale: L356)

TOTALE PARTICELLE: 2274

DATI IDENTIFICATIVI				DATI DI CLASSAMENTO							
N.	Foglio	Part	Porz	Qualità	Classe	Superficie			Deduzioni	Dominicale	Agrario
						Ha	Are	Ca			
1000	21	200		15-RISAIA	U		27	20		30,9	10,54
1001	21	203		15-RISAIA	U		31	50		35,79	12,2
1002	21	317		15-RISAIA	U		19	45		22,1	7,53
1003	21	319	AA	15-RISAIA	U		10	0		11,36	3,87
	21	319	AB	2-SEMIN IRRIG	2		0	95		1,4	0,64
1004	21	321		15-RISAIA	U		11	10		12,61	4,3
1005	21	323	AA	15-RISAIA	U		12	0		13,63	4,65
	21	323	AB	2-SEMIN IRRIG	2		0	95		1,4	0,64
1006	21	325		15-RISAIA	U		21	65		24,6	8,39
1007	21	331	AA	15-RISAIA	U		3	0		3,41	1,16
	21	331	AB	2-SEMIN IRRIG	3		0	40		0,53	0,22
1008	21	359		15-RISAIA	U		14	65		16,65	5,67
1009	21	360	AA	2-SEMIN IRRIG	2		0	65		0,96	0,44
	21	360	AB	15-RISAIA	U		4	0		4,54	1,55
1010	22	211	AA	15-RISAIA	U		14	0		15,91	5,42
	22	211	AB	2-SEMIN IRRIG	2		5	30		7,8	3,56
1011	22	212	AA	15-RISAIA	U		25	0		28,41	9,68
	22	212	AB	2-SEMIN IRRIG	2		1	90		2,8	1,28
1012	22	213		15-RISAIA	U		28	60		32,5	11,08
1013	22	214		15-RISAIA	U		26	0		29,54	10,07
1014	22	216		15-RISAIA	U		10	10		11,48	3,91
1015	22	217	AA	15-RISAIA	U		37	0		42,04	14,33
	22	217	AB	2-SEMIN IRRIG	2		3	30		4,86	2,22
1016	22	218		15-RISAIA	U		56	51		64,21	21,89
1017	22	219	AA	15-RISAIA	U		12	0		13,63	4,65
	22	219	AB	2-SEMIN IRRIG	2		1	20		1,77	0,81
1018	22	220	AA	15-RISAIA	U		7	0		7,95	2,71
	22	220	AB	2-SEMIN IRRIG	2		0	60		0,88	0,4
1019	22	221	AA	15-RISAIA	U		6	0		6,82	2,32
	22	221	AB	2-SEMIN IRRIG	2		0	90		1,32	0,6
1020	22	222	AA	15-RISAIA	U		11	0		12,5	4,26
	22	222	AB	2-SEMIN IRRIG	2		0	70		1,03	0,47
1021	22	344		15-RISAIA	U		22	90		26,02	8,87



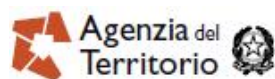
Ufficio del Territorio di NOVARA

**Particelle catastali aggiornate sulla base del contenuto delle
dichiarazioni presentate agli Organismi Pagatori nell'anno 2009
(ai sensi del comma 33 dell'art. 2 del D.L. 3.10.2006, n. 262, convertito con
modificazioni dalla legge 24.11.2006, n. 286, e successive modificazioni)**

Comune di TRECATE (Codice nazionale: L356)

TOTALE PARTICELLE: 2274

DATI IDENTIFICATIVI				DATI DI CLASSAMENTO							
N.	Foglio	Part	Porz	Qualità	Classe	Superficie			Deduzioni	Dominicale	Agrario
						Ha	Are	Ca			
1022	22	349		15-RISAIA	U		19	50		22,16	7,55
1023	22	350		15-RISAIA	U		17	70		20,11	6,86
1024	22	351		15-RISAIA	U		39	20		44,54	15,18
1025	22	353		15-RISAIA	U		31	90		36,24	12,36
1026	22	354		15-RISAIA	U		18	80		21,36	7,28
1027	22	355		15-RISAIA	U		19	70		22,38	7,63
1028	22	356		15-RISAIA	U		18	50		21,02	7,17
1029	22	357		15-RISAIA	U		24	10		27,38	9,33
1030	22	358		15-RISAIA	U		28	90		32,84	11,19
1031	22	359		15-RISAIA	U		27	80		31,59	10,77
1032	22	563		15-RISAIA	U		17	70		20,11	6,86
1033	22	564		15-RISAIA	U		17	70		20,11	6,86
1034	22	824		15-RISAIA	U		44	60		50,67	17,28
1035	22	900	AA	15-RISAIA	U		18	0		20,45	6,97
	22	900	AB	2-SEMIN IRRIG	2		1	30		1,91	0,87
1036	22	901		15-RISAIA	U		19	30		21,93	7,48
1037	22	1096		15-RISAIA	U		56	39		64,07	21,84
1038	22	1173	AA	15-RISAIA	U		8	0		9,09	3,1
	22	1173	AB	97-BOSCO CEDUO	2		0	90		0,07	0,01
1039	22	1175		15-RISAIA	U		30	68		34,86	11,88
1040	22	1225		15-RISAIA	U	2	42	34		275,35	93,87
1041	22	1227	AA	15-RISAIA	U	3	45	0		391,99	133,63
	22	1227	AB	2-SEMIN IRRIG	2		38	75		57,04	26,02
1042	22	1353	AA	15-RISAIA	U		31	0		35,22	12,01
	22	1353	AB	2-SEMIN IRRIG	2		3	77		5,55	2,53
1043	22	1355	AA	15-RISAIA	U		65	0		73,85	25,18
	22	1355	AB	2-SEMIN IRRIG	2		6	13		9,02	4,12
1044	22	1357		15-RISAIA	U		97	38		110,64	37,72
1045	22	1363		15-RISAIA	U		32	58		37,02	12,62
1046	22	1365		15-RISAIA	U		18	70		21,25	7,24
1047	22	1367		15-RISAIA	U		27	45		31,19	10,63
1048	22	1369		15-RISAIA	U		20	66		23,47	8
1049	23	9		15-RISAIA	U		47	90		54,42	18,55



Ufficio del Territorio di NOVARA

**Particelle catastali aggiornate sulla base del contenuto delle
dichiarazioni presentate agli Organismi Pagatori nell'anno 2009
(ai sensi del comma 33 dell'art. 2 del D.L. 3.10.2006, n. 262, convertito con
modificazioni dalla legge 24.11.2006, n. 286, e successive modificazioni)**

Comune di TRECATE (Codice nazionale: L356)

TOTALE PARTICELLE: 2274

DATI IDENTIFICATIVI				DATI DI CLASSAMENTO							
N.	Foglio	Part	Porz	Qualità	Classe	Superficie			Deduzioni	Dominicale	Agrario
						Ha	Are	Ca			
1050	23	10		15-RISAIA	U		47	30		53,74	18,32
1051	23	11		15-RISAIA	U		48	50		55,11	18,79
1052	23	13		15-RISAIA	U		77	50		88,06	30,02
1053	23	16		15-RISAIA	U		21	60		24,54	8,37
1054	23	17	AA	15-RISAIA	U		23	0		26,13	8,91
	23	17	AB	2-SEMIN IRRIG	3		1	90		2,5	1,03
1055	23	18		15-RISAIA	U		7	20		8,18	2,79
1056	23	19	AA	15-RISAIA	U		8	0		9,09	3,1
	23	19	AB	2-SEMIN IRRIG	3		0	50		0,66	0,27
1057	23	20	AA	15-RISAIA	U		12	0		13,63	4,65
	23	20	AB	2-SEMIN IRRIG	3		0	70		0,92	0,38
1058	23	30		15-RISAIA	U		47	70		54,2	18,48
1059	23	31		15-RISAIA	U		7	20		8,18	2,79
1060	23	32		15-RISAIA	U		26	10		29,65	10,11
1061	23	33		15-RISAIA	U		29	50		33,52	11,43
1062	23	34	AA	15-RISAIA	U		10	0	A4	6,97	3,87
	23	34	AB	2-SEMIN IRRIG	3		14	40	A4	10,04	7,81
1063	23	35		15-RISAIA	U		39	60		44,99	15,34
1064	23	36		15-RISAIA	U		18	0		20,45	6,97
1065	23	37		15-RISAIA	U		17	80		20,22	6,89
1066	23	38	AA	15-RISAIA	U		11	0		12,5	4,26
	23	38	AB	2-SEMIN IRRIG	3		0	80		1,05	0,43
1067	23	39		15-RISAIA	U		10	30		11,7	3,99
1068	23	40		15-RISAIA	U		20	20		22,95	7,82
1069	23	41		15-RISAIA	U		15	70		17,84	6,08
1070	23	42		15-RISAIA	U		17	0		19,32	6,58
1071	23	43		15-RISAIA	U		41	60		47,27	16,11
1072	23	44		15-RISAIA	U		19	80		22,5	7,67
1073	23	45		15-RISAIA	U		20	10		22,84	7,79
1074	23	46		15-RISAIA	U		12	30		13,98	4,76
1075	23	47	AA	15-RISAIA	U		13	0		14,77	5,04
	23	47	AB	2-SEMIN IRRIG	3		0	90		1,19	0,49
1076	23	48		15-RISAIA	U		15	0		17,04	5,81



Ufficio del Territorio di NOVARA

**Particelle catastali aggiornate sulla base del contenuto delle
dichiarazioni presentate agli Organismi Pagatori nell'anno 2009
(ai sensi del comma 33 dell'art. 2 del D.L. 3.10.2006, n. 262, convertito con
modificazioni dalla legge 24.11.2006, n. 286, e successive modificazioni)**

Comune di TRECATE (Codice nazionale: L356)

TOTALE PARTICELLE: 2274

DATI IDENTIFICATIVI				DATI DI CLASSAMENTO							
N.	Foglio	Part	Porz	Qualità	Classe	Superficie			Deduzioni	Dominicale	Agrario
						Ha	Are	Ca			
1077	23	49		15-RISAIA	U		17	80		20,22	6,89
1078	23	50		15-RISAIA	U		41	80		47,49	16,19
1079	23	51		15-RISAIA	U		40	20		45,68	15,57
1080	23	52		15-RISAIA	U		40	70		46,24	15,76
1081	23	53		15-RISAIA	U		20	0		22,72	7,75
1082	23	54		15-RISAIA	U		22	10		25,11	8,56
1083	23	55		15-RISAIA	U		50	0		56,81	19,37
1084	23	99		15-RISAIA	U		28	30		32,15	10,96
1085	23	100	AA	15-RISAIA	U		13	0		14,77	5,04
	23	100	AB	2-SEMIN IRRIG	3		1	10		1,45	0,6
1086	23	102	AA	15-RISAIA	U		66	0		74,99	25,56
	23	102	AB	2-SEMIN IRRIG	3		5	60		7,38	3,04
1087	23	103	AA	15-RISAIA	U		12	0		13,63	4,65
	23	103	AB	2-SEMIN IRRIG	3		1	80		2,37	0,98
1088	23	104	AA	15-RISAIA	U		21	0		23,86	8,13
	23	104	AB	2-SEMIN IRRIG	3		2	30		3,03	1,25
1089	23	105	AA	15-RISAIA	U		17	0		19,32	6,58
	23	105	AB	2-SEMIN IRRIG	3		1	70		2,24	0,92
1090	23	106	AA	15-RISAIA	U		10	0		11,36	3,87
	23	106	AB	2-SEMIN IRRIG	3		0	70		0,92	0,38
1091	23	123		15-RISAIA	U		43	62		49,56	16,9
1092	23	124	AA	15-RISAIA	U		14	0		15,91	5,42
	23	124	AB	2-SEMIN IRRIG	3		1	99		2,62	1,08
1093	23	125		15-RISAIA	U		39	12		44,45	15,15
1094	23	126		15-RISAIA	U		42	68		48,49	16,53
1095	23	180		15-RISAIA	U		20	40		23,18	7,9
1096	23	181	AA	15-RISAIA	U		16	0		18,18	6,2
	23	181	AB	2-SEMIN IRRIG	3		1	89		2,49	1,02
1097	23	182	AA	15-RISAIA	U		26	0		29,54	10,07
	23	182	AB	2-SEMIN IRRIG	3		1	99		2,62	1,08
1098	23	187		15-RISAIA	U	1	82	10		206,9	70,54
1099	23	192	AA	15-RISAIA	U		20	0		22,72	7,75
	23	192	AB	2-SEMIN IRRIG	2		4	80		7,07	3,22



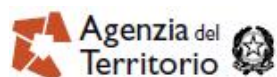
Ufficio del Territorio di NOVARA

**Particelle catastali aggiornate sulla base del contenuto delle
dichiarazioni presentate agli Organismi Pagatori nell'anno 2009
(ai sensi del comma 33 dell'art. 2 del D.L. 3.10.2006, n. 262, convertito con
modificazioni dalla legge 24.11.2006, n. 286, e successive modificazioni)**

Comune di TRECATE (Codice nazionale: L356)

TOTALE PARTICELLE: 2274

DATI IDENTIFICATIVI				DATI DI CLASSAMENTO							
N.	Foglio	Part	Porz	Qualità	Classe	Superficie			Deduzioni	Dominicale	Agrario
						Ha	Are	Ca			
1100	23	193		15-RISAIA	U		28	30		32,15	10,96
1101	23	204		15-RISAIA	U		13	60		15,45	5,27
1102	23	261		15-RISAIA	U		59	23		67,3	22,94
1103	23	262		15-RISAIA	U		15	27		17,35	5,91
1104	23	272		15-RISAIA	U		8	3		9,12	3,11
1105	23	273		15-RISAIA	U		56	8		63,72	21,72
1106	23	276		15-RISAIA	U		9	43		10,71	3,65
1107	23	290		15-RISAIA	U		54	17		61,55	20,98
1108	23	293		15-RISAIA	U		83	95		95,38	32,52
1109	23	298		15-RISAIA	U	1	43	28		162,8	55,5
1110	23	301		15-RISAIA	U	1	18	42		134,55	45,87
1111	23	313		15-RISAIA	U		58	87		66,89	22,8
1112	23	352	AA	15-RISAIA	U		35	0		39,77	13,56
	23	352	AB	2-SEMIN IRRIG	3		7	50		9,88	4,07
1113	23	359		15-RISAIA	U	2	94	70		334,84	114,15
1114	23	419	AA	15-RISAIA	U		16	0		18,18	6,2
	23	419	AB	2-SEMIN IRRIG	2		3	36		4,95	2,26
1115	23	421	AA	15-RISAIA	U		18	0		20,45	6,97
	23	421	AB	2-SEMIN IRRIG	2		3	24		4,77	2,18
1116	23	423		15-RISAIA	U		23	21		26,37	8,99
1117	23	425		15-RISAIA	U		23	89		27,14	9,25
1118	23	427	AA	15-RISAIA	U		25	0		28,41	9,68
	23	427	AB	2-SEMIN IRRIG	2		2	55		3,75	1,71
1119	23	429		15-RISAIA	U		19	70		22,38	7,63
1120	23	431	AA	15-RISAIA	U		50	0		56,81	19,37
	23	431	AB	2-SEMIN IRRIG	2		3	47		5,11	2,33
1121	23	432		15-RISAIA	U		11	55		13,12	4,47
1122	23	434	AA	15-RISAIA	U		8	0		9,09	3,1
	23	434	AB	2-SEMIN IRRIG	2		0	48		0,71	0,32
1123	23	441	AA	15-RISAIA	U		10	0	A4	6,97	3,87
	23	441	AB	2-SEMIN IRRIG	4		10	18	A4	7,1	4,99
1124	23	552		15-RISAIA	U		7	20		8,18	2,79
1125	23	553		15-RISAIA	U		5	13		5,83	1,99



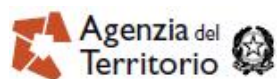
Ufficio del Territorio di NOVARA

**Particelle catastali aggiornate sulla base del contenuto delle
dichiarazioni presentate agli Organismi Pagatori nell'anno 2009
(ai sensi del comma 33 dell'art. 2 del D.L. 3.10.2006, n. 262, convertito con
modificazioni dalla legge 24.11.2006, n. 286, e successive modificazioni)**

Comune di TRECATE (Codice nazionale: L356)

TOTALE PARTICELLE: 2274

DATI IDENTIFICATIVI				DATI DI CLASSAMENTO							
N.	Foglio	Part	Porz	Qualità	Classe	Superficie			Deduzioni	Dominicale	Agrario
						Ha	Are	Ca			
1126	23	554		15-RISAIA	U		20	37		23,14	7,89
1127	23	561		15-RISAIA	U		21	40		24,31	8,29
1128	23	562	AA	15-RISAIA	U		3	0		3,41	1,16
	23	562	AB	2-SEMIN IRRIG	3		0	50		0,66	0,27
1129	23	563		15-RISAIA	U		13	10		14,88	5,07
1130	23	564		15-RISAIA	U		2	10		2,39	0,81
1131	24	1		15-RISAIA	U		24	30		27,61	9,41
1132	24	2		15-RISAIA	U		83	50		94,87	32,34
1133	24	3		15-RISAIA	U		22	0		25	8,52
1134	24	6		15-RISAIA	U		35	70		40,56	13,83
1135	24	9	AA	15-RISAIA	U		7	0		7,95	2,71
	24	9	AB	2-SEMIN IRRIG	3		0	40		0,53	0,22
1136	24	10		15-RISAIA	U		16	80		19,09	6,51
1137	24	11		15-RISAIA	U		36	70		41,7	14,22
1138	24	12		15-RISAIA	U		45	60		51,81	17,66
1139	24	13		15-RISAIA	U		43	80		49,77	16,97
1140	24	14		15-RISAIA	U		46	60		52,95	18,05
1141	24	15		15-RISAIA	U		49	90		56,7	19,33
1142	24	16		15-RISAIA	U		99	30		112,83	38,46
1143	24	17		15-RISAIA	U	1	4	80		119,07	40,59
1144	24	18		15-RISAIA	U		34	40		39,09	13,32
1145	24	19		15-RISAIA	U		72	80		82,72	28,2
1146	24	20		15-RISAIA	U		65	60		74,54	25,41
1147	24	21		15-RISAIA	U	2	8	60		237,01	80,8
1148	24	22		15-RISAIA	U		28	50		32,38	11,04
1149	24	23		15-RISAIA	U		34	0		38,63	13,17
1150	24	24		15-RISAIA	U		22	60		25,68	8,75
1151	24	25	AA	15-RISAIA	U		12	0		13,63	4,65
	24	25	AB	2-SEMIN IRRIG	3		0	80		1,05	0,43
1152	24	26		15-RISAIA	U		21	0		23,86	8,13
1153	24	27		15-RISAIA	U		19	90		22,61	7,71
1154	24	28		15-RISAIA	U		31	30		35,56	12,12
1155	24	29		15-RISAIA	U		57	80		65,67	22,39



Ufficio del Territorio di NOVARA

**Particelle catastali aggiornate sulla base del contenuto delle
dichiarazioni presentate agli Organismi Pagatori nell'anno 2009
(ai sensi del comma 33 dell'art. 2 del D.L. 3.10.2006, n. 262, convertito con
modificazioni dalla legge 24.11.2006, n. 286, e successive modificazioni)**

Comune di TRECATE (Codice nazionale: L356)

TOTALE PARTICELLE: 2274

DATI IDENTIFICATIVI				DATI DI CLASSAMENTO							
N.	Foglio	Part	Porz	Qualità	Classe	Superficie			Deduzioni	Dominicale	Agrario
						Ha	Are	Ca			
1156	24	30		15-RISAIA	U		30	70		34,88	11,89
1157	24	31		15-RISAIA	U		15	10		17,16	5,85
1158	24	32		15-RISAIA	U		16	20		18,41	6,27
1159	24	33		15-RISAIA	U		16	30		18,52	6,31
1160	24	34	AA	15-RISAIA	U		13	0		14,77	5,04
	24	34	AB	2-SEMIN IRRIG	3		0	80		1,05	0,43
1161	24	35		15-RISAIA	U		67	70		76,92	26,22
1162	24	36		15-RISAIA	U		32	70		37,15	12,67
1163	24	37		15-RISAIA	U		38	30		43,52	14,84
1164	24	38		15-RISAIA	U		79	60		90,44	30,83
1165	24	39		15-RISAIA	U		40	50		46,02	15,69
1166	24	40	AA	15-RISAIA	U		25	0		28,41	9,68
	24	40	AB	2-SEMIN IRRIG	3		1	80		2,37	0,98
1167	24	41		15-RISAIA	U		26	80		30,45	10,38
1168	24	42		15-RISAIA	U		22	20		25,22	8,6
1169	24	43		15-RISAIA	U		19	70		22,38	7,63
1170	24	44		15-RISAIA	U		41	30		46,93	16
1171	24	45		15-RISAIA	U	1	12	40		127,71	43,54
1172	24	46		15-RISAIA	U		20	20		22,95	7,82
1173	24	47		15-RISAIA	U		18	20		20,68	7,05
1174	24	78		15-RISAIA	U		18	90		21,47	7,32
1175	24	79		15-RISAIA	U		18	20		20,68	7,05
1176	24	80		15-RISAIA	U		12	40		14,09	4,8
1177	24	90		15-RISAIA	U		45	50		51,7	17,62
1178	24	91		15-RISAIA	U		20	30		23,06	7,86
1179	24	95		15-RISAIA	U	1	2	30		116,23	39,63
1180	24	98		15-RISAIA	U		34	90		39,65	13,52
1181	24	99		15-RISAIA	U		31	50		35,79	12,2
1182	24	121		15-RISAIA	U		12	0		13,63	4,65
1183	24	123		15-RISAIA	U		26	80		30,45	10,38
1184	24	124		15-RISAIA	U		58	40		66,35	22,62
1185	24	125		15-RISAIA	U		61	70		70,1	23,9
1186	24	132		15-RISAIA	U		85	0		96,58	32,92



Ufficio del Territorio di NOVARA

**Particelle catastali aggiornate sulla base del contenuto delle
dichiarazioni presentate agli Organismi Pagatori nell'anno 2009
(ai sensi del comma 33 dell'art. 2 del D.L. 3.10.2006, n. 262, convertito con
modificazioni dalla legge 24.11.2006, n. 286, e successive modificazioni)**

Comune di TRECATE (Codice nazionale: L356)

TOTALE PARTICELLE: 2274

DATI IDENTIFICATIVI				DATI DI CLASSAMENTO							
N.	Foglio	Part	Porz	Qualità	Classe	Superficie			Deduzioni	Dominicale	Agrario
						Ha	Are	Ca			
1187	24	133		15-RISAIA	U		21	0		23,86	8,13
1188	24	134		15-RISAIA	U		18	0		20,45	6,97
1189	24	136	AA	15-RISAIA	U		7	0		7,95	2,71
	24	136	AB	2-SEMIN IRRIG	3		0	40		0,53	0,22
1190	24	141		15-RISAIA	U		89	60		101,8	34,71
1191	25	8		15-RISAIA	U		29	50		33,52	11,43
1192	25	9		15-RISAIA	U		14	0		15,91	5,42
1193	25	15		15-RISAIA	U		44	50		50,56	17,24
1194	25	16		15-RISAIA	U		7	0		7,95	2,71
1195	25	203		15-RISAIA	U		46	3		52,3	17,83
1196	33	81		15-RISAIA	U		86	50		98,28	33,51
1197	34	1		15-RISAIA	U		66	70		75,78	25,84
1198	34	2	AA	15-RISAIA	U		5	0		5,68	1,94
	34	2	AB	2-SEMIN IRRIG	2		0	90		1,32	0,6
1199	34	6		15-RISAIA	U		19	30		21,93	7,48
1200	34	7		15-RISAIA	U		28	10		31,93	10,88
1201	34	8		15-RISAIA	U		21	80		24,77	8,44
1202	34	10		15-RISAIA	U		29	80		33,86	11,54
1203	34	11		15-RISAIA	U		29	40		33,4	11,39
1204	34	12		15-RISAIA	U		36	10		41,02	13,98
1205	34	13		15-RISAIA	U		44	60		50,67	17,28
1206	34	14		15-RISAIA	U	1	15	90		131,69	44,89
1207	34	15		15-RISAIA	U		76	20		86,58	29,52
1208	34	16		15-RISAIA	U		14	10		16,02	5,46
1209	34	17		15-RISAIA	U		15	60		17,72	6,04
1210	34	18		15-RISAIA	U		50	60		57,49	19,6
1211	34	19		15-RISAIA	U	1	60	20		182,02	62,05
1212	34	20		15-RISAIA	U		57	30		65,1	22,19
1213	34	21		15-RISAIA	U		27	40		31,13	10,61
1214	34	22		15-RISAIA	U		29	20		33,18	11,31
1215	34	23		15-RISAIA	U		27	10		30,79	10,5
1216	34	24		15-RISAIA	U		26	30		29,88	10,19
1217	34	25		15-RISAIA	U		22	90		26,02	8,87



Ufficio del Territorio di NOVARA

**Particelle catastali aggiornate sulla base del contenuto delle
dichiarazioni presentate agli Organismi Pagatori nell'anno 2009
(ai sensi del comma 33 dell'art. 2 del D.L. 3.10.2006, n. 262, convertito con
modificazioni dalla legge 24.11.2006, n. 286, e successive modificazioni)**

Comune di TRECATE (Codice nazionale: L356)

TOTALE PARTICELLE: 2274

DATI IDENTIFICATIVI				DATI DI CLASSAMENTO							
N.	Foglio	Part	Porz	Qualità	Classe	Superficie			Deduzioni	Dominicale	Agrario
						Ha	Are	Ca			
1218	34	26		15-RISAIA	U		21	60		24,54	8,37
1219	34	27	AA	15-RISAIA	U		22	0		25	8,52
	34	27	AB	2-SEMIN IRRIG	3		1	60		2,11	0,87
1220	34	28		15-RISAIA	U		24	90		28,29	9,64
1221	34	29		15-RISAIA	U		26	70		30,34	10,34
1222	34	30		15-RISAIA	U		55	0		62,49	21,3
1223	34	31		15-RISAIA	U		53	60		60,9	20,76
1224	34	32		15-RISAIA	U		31	50		35,79	12,2
1225	34	34		15-RISAIA	U		31	20		35,45	12,09
1226	34	35		15-RISAIA	U		23	10		26,25	8,95
1227	34	40		15-RISAIA	U		29	20		33,18	11,31
1228	34	46		15-RISAIA	U		43	60		49,54	16,89
1229	34	47		15-RISAIA	U		23	90		27,16	9,26
1230	34	48		15-RISAIA	U		22	80		25,91	8,83
1231	34	49		15-RISAIA	U		26	30		29,88	10,19
1232	34	50		15-RISAIA	U		50	30		57,15	19,48
1233	34	51		15-RISAIA	U		18	60		21,13	7,2
1234	34	52		15-RISAIA	U	3	87	80		440,62	150,21
1235	34	53		15-RISAIA	U		85	40		97,03	33,08
1236	34	57		15-RISAIA	U	8	86	20		1006,91	343,26
1237	34	59		15-RISAIA	U	1	18	10		134,19	45,75
1238	34	60		15-RISAIA	U		23	70		26,93	9,18
1239	34	61		15-RISAIA	U		19	80		22,5	7,67
1240	34	62		15-RISAIA	U		18	70		21,25	7,24
1241	34	63		15-RISAIA	U		18	70		21,25	7,24
1242	34	64		15-RISAIA	U		19	20		21,82	7,44
1243	34	65	AA	15-RISAIA	U		19	0		21,59	7,36
	34	65	AB	2-SEMIN IRRIG	3		2	30		3,03	1,25
1244	34	105		15-RISAIA	U		44	30		50,33	17,16
1245	34	106		15-RISAIA	U		44	80		50,9	17,35
1246	34	107		15-RISAIA	U	2	33	90		265,76	90,6
1247	34	109		15-RISAIA	U		28	0		31,81	10,85
1248	34	111		15-RISAIA	U		36	90		41,93	14,29



Ufficio del Territorio di NOVARA

**Particelle catastali aggiornate sulla base del contenuto delle
dichiarazioni presentate agli Organismi Pagatori nell'anno 2009
(ai sensi del comma 33 dell'art. 2 del D.L. 3.10.2006, n. 262, convertito con
modificazioni dalla legge 24.11.2006, n. 286, e successive modificazioni)**

Comune di TRECATE (Codice nazionale: L356)

TOTALE PARTICELLE: 2274

DATI IDENTIFICATIVI				DATI DI CLASSAMENTO							
N.	Foglio	Part	Porz	Qualità	Classe	Superficie			Deduzioni	Dominicale	Agrario
						Ha	Are	Ca			
1249	34	118		15-RISAIA	U		84	30		95,78	32,65
1250	34	119		15-RISAIA	U		50	60		57,49	19,6
1251	34	120		15-RISAIA	U		24	90		28,29	9,64
1252	34	121		15-RISAIA	U		15	70		17,84	6,08
1253	34	122	AA	15-RISAIA	U		36	0		40,9	13,94
	34	122	AB	2-SEMIN IRRIG	3		1	90		2,5	1,03
1254	34	123		15-RISAIA	U		22	30		25,34	8,64
1255	34	194		15-RISAIA	U		40	90		46,47	15,84
1256	34	196		15-RISAIA	U		31	6		35,29	12,03
1257	34	198		15-RISAIA	U		40	26		45,74	15,59
1258	34	200		15-RISAIA	U		32	80		37,27	12,7
1259	34	208		15-RISAIA	U		27	10		30,79	10,5
1260	34	210		15-RISAIA	U		42	54		48,33	16,48
1261	34	212		15-RISAIA	U		43	50		49,42	16,85
1262	34	214		15-RISAIA	U		13	2		14,79	5,04
1263	34	216		15-RISAIA	U		24	48		27,81	9,48
1264	34	218		15-RISAIA	U		50	70		57,61	19,64
1265	34	220		15-RISAIA	U		49	0		55,67	18,98
1266	34	222	AA	15-RISAIA	U		16	0		18,18	6,2
	34	222	AB	2-SEMIN IRRIG	3		0	97		1,28	0,53
1267	34	224		15-RISAIA	U		31	6		35,29	12,03
1268	34	226		15-RISAIA	U	1	36	5		154,58	52,7
1269	35	1		15-RISAIA	U		91	60		104,08	35,48
1270	35	3		15-RISAIA	U		32	20		36,59	12,47
1271	35	4		15-RISAIA	U		38	70		43,97	14,99
1272	35	5		15-RISAIA	U		14	60		16,59	5,66
1273	35	6		15-RISAIA	U		14	10		16,02	5,46
1274	35	7	AA	15-RISAIA	U		14	0		15,91	5,42
	35	7	AB	2-SEMIN IRRIG	3		0	80		1,05	0,43
1275	35	8		15-RISAIA	U	2	17	70		247,35	84,32
1276	35	9		15-RISAIA	U		61	50		69,88	23,82
1277	35	10		15-RISAIA	U		63	0		71,58	24,4
1278	35	11		15-RISAIA	U		31	50		35,79	12,2



Ufficio del Territorio di NOVARA

**Particelle catastali aggiornate sulla base del contenuto delle
dichiarazioni presentate agli Organismi Pagatori nell'anno 2009
(ai sensi del comma 33 dell'art. 2 del D.L. 3.10.2006, n. 262, convertito con
modificazioni dalla legge 24.11.2006, n. 286, e successive modificazioni)**

Comune di TRECATE (Codice nazionale: L356)

TOTALE PARTICELLE: 2274

DATI IDENTIFICATIVI				DATI DI CLASSAMENTO							
N.	Foglio	Part	Porz	Qualità	Classe	Superficie			Deduzioni	Dominicale	Agrario
						Ha	Are	Ca			
1279	35	12	AA	15-RISAIA	U		25	0		28,41	9,68
	35	12	AB	2-SEMIN IRRIG	3		6	70		8,82	3,63
1280	35	13		15-RISAIA	U		20	80		23,63	8,06
1281	35	14		15-RISAIA	U		49	20		55,9	19,06
1282	35	15	AA	15-RISAIA	U		10	0		11,36	3,87
	35	15	AB	2-SEMIN IRRIG	3		0	60		0,79	0,33
1283	35	16		15-RISAIA	U		32	50		36,93	12,59
1284	35	17		15-RISAIA	U		69	40		78,85	26,88
1285	35	18		15-RISAIA	U		85	60		97,26	33,16
1286	35	20		15-RISAIA	U		52	30		59,42	20,26
1287	35	21		15-RISAIA	U		54	60		62,04	21,15
1288	35	22		15-RISAIA	U		32	60		37,04	12,63
1289	35	23		15-RISAIA	U		80	40		91,35	31,14
1290	35	24		15-RISAIA	U	1	32	50		150,55	51,32
1291	35	25		15-RISAIA	U		22	90		26,02	8,87
1292	35	26		15-RISAIA	U		26	0		29,54	10,07
1293	35	27		15-RISAIA	U		67	0		76,13	25,95
1294	35	40		15-RISAIA	U		27	60		31,36	10,69
1295	35	41	AA	15-RISAIA	U	3	74	0		424,94	144,87
	35	41	AB	2-SEMIN IRRIG	2		39	10		57,55	26,25
1296	35	42		15-RISAIA	U	2	85	90		324,84	110,74
1297	35	43		15-RISAIA	U		18	40		20,91	7,13
1298	35	45		15-RISAIA	U	3	12	60		355,18	121,08
1299	35	46		15-RISAIA	U	3	25	0		369,27	125,89
1300	35	47	AA	15-RISAIA	U	6	83	0		776,03	264,56
	35	47	AB	2-SEMIN IRRIG	3		51	10		67,3	27,71
1301	35	48		15-RISAIA	U	3	26	10		370,52	126,31
1302	35	49		15-RISAIA	U	4	48	40		509,47	173,68
1303	35	50		15-RISAIA	U		20	40		23,18	7,9
1304	35	51	AA	15-RISAIA	U		41	0		46,58	15,88
	35	51	AB	5-SEM IRR ARB	3		6	40		7,93	5,12
1305	35	52		15-RISAIA	U		41	10		46,7	15,92
1306	35	53		15-RISAIA	U		43	50		49,42	16,85



Ufficio del Territorio di NOVARA

**Particelle catastali aggiornate sulla base del contenuto delle
dichiarazioni presentate agli Organismi Pagatori nell'anno 2009
(ai sensi del comma 33 dell'art. 2 del D.L. 3.10.2006, n. 262, convertito con
modificazioni dalla legge 24.11.2006, n. 286, e successive modificazioni)**

Comune di TRECATE (Codice nazionale: L356)

TOTALE PARTICELLE: 2274

DATI IDENTIFICATIVI				DATI DI CLASSAMENTO							
N.	Foglio	Part	Porz	Qualità	Classe	Superficie			Deduzioni	Dominicale	Agrario
						Ha	Are	Ca			
1307	35	54		15-RISAIA	U		32	10		36,47	12,43
1308	35	55		15-RISAIA	U		71	80		81,58	27,81
1309	36	8	AA	15-RISAIA	U		19	0		21,59	7,36
	36	8	AB	2-SEMIN IRRIG	2		1	20		1,77	0,81
1310	36	9		15-RISAIA	U		14	50		16,47	5,62
1311	36	10		15-RISAIA	U		25	90		29,43	10,03
1312	36	11		15-RISAIA	U		33	10		37,61	12,82
1313	36	12		15-RISAIA	U		13	10		14,88	5,07
1314	36	13	AA	15-RISAIA	U		17	0		19,32	6,58
	36	13	AB	2-SEMIN IRRIG	2		0	90		1,32	0,6
1315	36	15		15-RISAIA	U	1	81	30		205,99	70,23
1316	36	17		15-RISAIA	U		53	90		61,24	20,88
1317	36	18		15-RISAIA	U		57	0		64,76	22,08
1318	36	21		15-RISAIA	U		20	0		22,72	7,75
1319	36	22		15-RISAIA	U		20	20		22,95	7,82
1320	36	23		15-RISAIA	U		21	20		24,09	8,21
1321	36	24		15-RISAIA	U		21	90		24,88	8,48
1322	36	25		15-RISAIA	U		22	50		25,56	8,72
1323	36	26		15-RISAIA	U		32	90		37,38	12,74
1324	36	27		15-RISAIA	U		16	80		19,09	6,51
1325	36	28		15-RISAIA	U		15	50		17,61	6
1326	36	29	AA	15-RISAIA	U		15	0		17,04	5,81
	36	29	AB	2-SEMIN IRRIG	2		0	80		1,18	0,54
1327	36	30	AA	15-RISAIA	U		16	0		18,18	6,2
	36	30	AB	2-SEMIN IRRIG	2		0	90		1,32	0,6
1328	36	32		15-RISAIA	U		39	40		44,77	15,26
1329	36	33		15-RISAIA	U		34	70		39,43	13,44
1330	36	34		15-RISAIA	U		58	20		66,13	22,54
1331	36	35		15-RISAIA	U		44	40		50,45	17,2
1332	36	38		15-RISAIA	U		20	30		23,06	7,86
1333	36	39		15-RISAIA	U		36	90		41,93	14,29
1334	36	40		15-RISAIA	U		15	40		17,5	5,97
1335	36	41		15-RISAIA	U		13	30		15,11	5,15



Ufficio del Territorio di NOVARA

**Particelle catastali aggiornate sulla base del contenuto delle
dichiarazioni presentate agli Organismi Pagatori nell'anno 2009
(ai sensi del comma 33 dell'art. 2 del D.L. 3.10.2006, n. 262, convertito con
modificazioni dalla legge 24.11.2006, n. 286, e successive modificazioni)**

Comune di TRECATE (Codice nazionale: L356)

TOTALE PARTICELLE: 2274

DATI IDENTIFICATIVI				DATI DI CLASSAMENTO							
N.	Foglio	Part	Porz	Qualità	Classe	Superficie			Deduzioni	Dominicale	Agrario
						Ha	Are	Ca			
1336	36	42		15-RISAIA	U		13	10		14,88	5,07
1337	36	43		15-RISAIA	U		32	20		36,59	12,47
1338	36	45	AA	15-RISAIA	U		9	0		10,23	3,49
	36	45	AB	2-SEMIN IRRIG	2		0	50		0,74	0,34
1339	36	46		15-RISAIA	U		44	50		50,56	17,24
1340	36	47		15-RISAIA	U		30	70		34,88	11,89
1341	36	48		15-RISAIA	U		14	50		16,47	5,62
1342	36	49		15-RISAIA	U		30	30		34,43	11,74
1343	36	50		15-RISAIA	U		21	20		24,09	8,21
1344	36	51		15-RISAIA	U		20	10		22,84	7,79
1345	36	58		15-RISAIA	U		60	0		68,17	23,24
1346	36	59		15-RISAIA	U		27	0		30,68	10,46
1347	36	64		15-RISAIA	U		18	50		21,02	7,17
1348	36	65		15-RISAIA	U		31	10		35,34	12,05
1349	36	66		15-RISAIA	U		37	20		42,27	14,41
1350	36	67		15-RISAIA	U		23	20		26,36	8,99
1351	36	68		15-RISAIA	U		23	40		26,59	9,06
1352	36	69		15-RISAIA	U		53	30		60,56	20,65
1353	36	70		15-RISAIA	U		79	40		90,21	30,76
1354	36	71		15-RISAIA	U		51	10		58,06	19,79
1355	36	74		15-RISAIA	U		19	30		21,93	7,48
1356	36	75		15-RISAIA	U		4	20		4,77	1,63
1357	36	76		15-RISAIA	U		24	0		27,27	9,3
1358	36	77		15-RISAIA	U		40	70		46,24	15,76
1359	36	78	AA	2-SEMIN IRRIG	2		0	90		1,32	0,6
	36	78	AB	15-RISAIA	U		17	0		19,32	6,58
1360	36	79	AA	2-SEMIN IRRIG	2		0	50		0,74	0,34
	36	79	AB	15-RISAIA	U		9	0		10,23	3,49
1361	36	80		15-RISAIA	U		47	40		53,86	18,36
1362	36	81		15-RISAIA	U		70	60		80,22	27,35
1363	36	82		15-RISAIA	U		27	80		31,59	10,77
1364	36	83		15-RISAIA	U		25	20		28,63	9,76
1365	36	84		15-RISAIA	U		65	20		74,08	25,25



Ufficio del Territorio di NOVARA

**Particelle catastali aggiornate sulla base del contenuto delle
dichiarazioni presentate agli Organismi Pagatori nell'anno 2009
(ai sensi del comma 33 dell'art. 2 del D.L. 3.10.2006, n. 262, convertito con
modificazioni dalla legge 24.11.2006, n. 286, e successive modificazioni)**

Comune di TRECATE (Codice nazionale: L356)

TOTALE PARTICELLE: 2274

DATI IDENTIFICATIVI				DATI DI CLASSAMENTO							
N.	Foglio	Part	Porz	Qualità	Classe	Superficie			Deduzioni	Dominicale	Agrario
						Ha	Are	Ca			
1366	36	87		15-RISAIA	U		33	80		38,4	13,09
1367	36	89		15-RISAIA	U		35	60		40,45	13,79
1368	36	90		15-RISAIA	U		28	90		32,84	11,19
1369	36	91		15-RISAIA	U		26	90		30,56	10,42
1370	36	92		15-RISAIA	U		28	50		32,38	11,04
1371	36	93		15-RISAIA	U		24	40		27,72	9,45
1372	36	94		15-RISAIA	U		17	0		19,32	6,58
1373	36	95		15-RISAIA	U		20	60		23,41	7,98
1374	36	96		15-RISAIA	U		38	30		43,52	14,84
1375	36	97		15-RISAIA	U		30	80		35	11,93
1376	36	98		15-RISAIA	U		24	50		27,84	9,49
1377	36	100		15-RISAIA	U		52	90		60,11	20,49
1378	36	101		15-RISAIA	U		17	70		20,11	6,86
1379	36	102	AA	15-RISAIA	U		17	0		19,32	6,58
	36	102	AB	2-SEMIN IRRIG	2		1	20		1,77	0,81
1380	36	103		15-RISAIA	U	1	15	90		131,69	44,89
1381	36	104		15-RISAIA	U		19	70		22,38	7,63
1382	36	106		15-RISAIA	U		21	70		24,66	8,41
1383	36	107		15-RISAIA	U		39	80		45,22	15,42
1384	36	108		15-RISAIA	U		29	90		33,97	11,58
1385	36	109	AA	15-RISAIA	U		14	0		15,91	5,42
	36	109	AB	2-SEMIN IRRIG	2		0	90		1,32	0,6
1386	36	114		15-RISAIA	U		43	90		49,88	17
1387	36	116		15-RISAIA	U		16	70		18,97	6,47
1388	36	117	AA	15-RISAIA	U		24	0	A2	16,73	9,3
	36	117	AB	2-SEMIN IRRIG	2		24	0	A2	16,73	16,11
1389	36	118		15-RISAIA	U		15	50		17,61	6
1390	36	119		15-RISAIA	U		16	30		18,52	6,31
1391	36	120		15-RISAIA	U		37	90		43,06	14,68
1392	36	121		15-RISAIA	U		39	40		44,77	15,26
1393	36	122		15-RISAIA	U		34	30		38,97	13,29
1394	36	123		15-RISAIA	U		64	60		73,4	25,02
1395	36	125		15-RISAIA	U		68	70		78,06	26,61



Ufficio del Territorio di NOVARA

**Particelle catastali aggiornate sulla base del contenuto delle
dichiarazioni presentate agli Organismi Pagatori nell'anno 2009
(ai sensi del comma 33 dell'art. 2 del D.L. 3.10.2006, n. 262, convertito con
modificazioni dalla legge 24.11.2006, n. 286, e successive modificazioni)**

Comune di TRECATE (Codice nazionale: L356)

TOTALE PARTICELLE: 2274

DATI IDENTIFICATIVI				DATI DI CLASSAMENTO							
N.	Foglio	Part	Porz	Qualità	Classe	Superficie			Deduzioni	Dominicale	Agrario
						Ha	Are	Ca			
1396	36	126		15-RISAIA	U		20	40		23,18	7,9
1397	36	127		15-RISAIA	U		14	50		16,47	5,62
1398	36	128		15-RISAIA	U		62	40		70,9	24,17
1399	36	129		15-RISAIA	U		51	60		58,63	19,99
1400	36	130		15-RISAIA	U		20	60		23,41	7,98
1401	36	131		15-RISAIA	U		57	0		64,76	22,08
1402	36	132		15-RISAIA	U		52	80		59,99	20,45
1403	36	134		15-RISAIA	U		30	80		35	11,93
1404	36	136		15-RISAIA	U	1	81	20		205,88	70,19
1405	36	146		15-RISAIA	U	1	2	80		116,8	39,82
1406	36	147		15-RISAIA	U	1	32	80		150,89	51,44
1407	36	150		15-RISAIA	U	2	35	80		267,92	91,34
1408	36	151		15-RISAIA	U	1	4	70		118,96	40,55
1409	36	152		15-RISAIA	U		34	30		38,97	13,29
1410	36	153		15-RISAIA	U		39	30		44,65	15,22
1411	36	154		15-RISAIA	U		18	20		20,68	7,05
1412	36	163		15-RISAIA	U		18	40		20,91	7,13
1413	36	164		15-RISAIA	U	1	27	50		144,87	49,39
1414	36	165		15-RISAIA	U	1	9	20		124,07	42,3
1415	36	166		15-RISAIA	U	1	76	50		200,54	68,37
1416	36	167		15-RISAIA	U		18	80		21,36	7,28
1417	36	168		15-RISAIA	U		91	20		103,62	35,33
1418	36	169		15-RISAIA	U		51	50		58,51	19,95
1419	36	170		15-RISAIA	U	1	14	40		129,98	44,31
1420	36	183		15-RISAIA	U		2	0		2,27	0,77
1421	36	184		15-RISAIA	U		66	40		75,44	25,72
1422	36	185	AA	15-RISAIA	U		3	0		3,41	1,16
	36	185	AB	2-SEMIN IRRIG	2		0	60		0,88	0,4
1423	36	188	AA	15-RISAIA	U		1	0		1,14	0,39
	36	188	AB	2-SEMIN IRRIG	2		0	80		1,18	0,54
1424	36	189		15-RISAIA	U	1	19	70		136	46,36
1425	36	190		15-RISAIA	U	1	5	70		120,1	40,94
1426	36	192		15-RISAIA	U	1	14	0		129,53	44,16



Ufficio del Territorio di NOVARA

**Particelle catastali aggiornate sulla base del contenuto delle
dichiarazioni presentate agli Organismi Pagatori nell'anno 2009
(ai sensi del comma 33 dell'art. 2 del D.L. 3.10.2006, n. 262, convertito con
modificazioni dalla legge 24.11.2006, n. 286, e successive modificazioni)**

Comune di TRECATE (Codice nazionale: L356)

TOTALE PARTICELLE: 2274

DATI IDENTIFICATIVI				DATI DI CLASSAMENTO							
N.	Foglio	Part	Porz	Qualità	Classe	Superficie			Deduzioni	Dominicale	Agrario
						Ha	Are	Ca			
1427	36	193		15-RISAIA	U	1	0	10		113,73	38,77
1428	36	208	AA	15-RISAIA	U		5	0		5,68	1,94
	36	208	AB	2-SEMIN IRRIG	2		0	76		1,12	0,51
1429	36	211	AA	15-RISAIA	U		8	0		9,09	3,1
	36	211	AB	2-SEMIN IRRIG	2		0	85		1,25	0,57
1430	36	214		15-RISAIA	U		5	10		5,79	1,98
1431	36	215		15-RISAIA	U		70	30		79,88	27,23
1432	36	218		15-RISAIA	U		22	2		25,02	8,53
1433	37	25		15-RISAIA	U		15	50		17,61	6
1434	37	26		15-RISAIA	U		18	0		20,45	6,97
1435	37	27		15-RISAIA	U		14	70		16,7	5,69
1436	37	28		15-RISAIA	U		49	50		56,24	19,17
1437	37	29		15-RISAIA	U		38	0		43,18	14,72
1438	37	30		15-RISAIA	U		29	60		33,63	11,47
1439	37	31		15-RISAIA	U		60	70		68,97	23,51
1440	37	32		15-RISAIA	U		17	40		19,77	6,74
1441	37	33		15-RISAIA	U		16	40		18,63	6,35
1442	37	34		15-RISAIA	U		24	20		27,5	9,37
1443	37	35		15-RISAIA	U		15	40		17,5	5,97
1444	37	36		15-RISAIA	U		15	0		17,04	5,81
1445	37	37		15-RISAIA	U		13	50		15,34	5,23
1446	37	38		15-RISAIA	U		16	60		18,86	6,43
1447	37	39		15-RISAIA	U		51	80		58,86	20,06
1448	37	40	AA	15-RISAIA	U		12	0		13,63	4,65
	37	40	AB	2-SEMIN IRRIG	2		0	70		1,03	0,47
1449	37	41		15-RISAIA	U		12	50		14,2	4,84
1450	37	42		15-RISAIA	U		25	20		28,63	9,76
1451	37	47	AA	15-RISAIA	U		15	0		17,04	5,81
	37	47	AB	2-SEMIN IRRIG	2		0	80		1,18	0,54
1452	37	48	AA	15-RISAIA	U		8	0		9,09	3,1
	37	48	AB	2-SEMIN IRRIG	2		5	90		8,68	3,96
1453	37	49		15-RISAIA	U		16	50		18,75	6,39
1454	37	50		15-RISAIA	U		96	10		109,19	37,22



Ufficio del Territorio di NOVARA

**Particelle catastali aggiornate sulla base del contenuto delle
dichiarazioni presentate agli Organismi Pagatori nell'anno 2009
(ai sensi del comma 33 dell'art. 2 del D.L. 3.10.2006, n. 262, convertito con
modificazioni dalla legge 24.11.2006, n. 286, e successive modificazioni)**

Comune di TRECATE (Codice nazionale: L356)

TOTALE PARTICELLE: 2274

DATI IDENTIFICATIVI				DATI DI CLASSAMENTO							
N.	Foglio	Part	Porz	Qualità	Classe	Superficie			Deduzioni	Dominicale	Agrario
						Ha	Are	Ca			
1455	37	51		15-RISAIA	U	1	18	80		134,98	46,02
1456	37	52		15-RISAIA	U	1	49	30		169,64	57,83
1457	37	53		15-RISAIA	U		24	60		27,95	9,53
1458	37	54		15-RISAIA	U		20	0		22,72	7,75
1459	37	55		15-RISAIA	U		42	70		48,52	16,54
1460	37	56		15-RISAIA	U		29	70		33,75	11,5
1461	37	91		15-RISAIA	U		30	60		34,77	11,85
1462	37	92		15-RISAIA	U		14	70		16,7	5,69
1463	37	93		15-RISAIA	U		12	0		13,63	4,65
1464	37	110		15-RISAIA	U		53	20		60,45	20,61
1465	37	111		15-RISAIA	U		7	10		8,07	2,75
1466	37	112		15-RISAIA	U		21	50		24,43	8,33
1467	37	113		15-RISAIA	U		42	90		48,74	16,62
1468	37	114		15-RISAIA	U		24	40		27,72	9,45
1469	37	115		15-RISAIA	U		25	10		28,52	9,72
1470	37	116		15-RISAIA	U		19	60		22,27	7,59
1471	37	117		15-RISAIA	U		9	20		10,45	3,56
1472	37	118		15-RISAIA	U		8	10		9,2	3,14
1473	37	119	AA	2-SEMIN IRRIG	2		0	80		1,18	0,54
	37	119	AB	15-RISAIA	U		5	0		5,68	1,94
1474	37	120	AA	2-SEMIN IRRIG	2		0	27		0,4	0,18
	37	120	AB	15-RISAIA	U		3	0		3,41	1,16
1475	37	122		15-RISAIA	U		16	30		18,52	6,31
1476	37	123		15-RISAIA	U		19	0		21,59	7,36
1477	37	124		15-RISAIA	U		34	90		39,65	13,52
1478	37	125		15-RISAIA	U		23	90		27,16	9,26
1479	37	126		15-RISAIA	U		43	0		48,86	16,66
1480	37	127		15-RISAIA	U		60	20		68,4	23,32
1481	37	129		15-RISAIA	U		46	20		52,49	17,9
1482	37	130		15-RISAIA	U		81	10		92,15	31,41
1483	37	131		15-RISAIA	U		24	10		27,38	9,33
1484	37	132		15-RISAIA	U		22	50		25,56	8,72
1485	37	133		15-RISAIA	U		28	40		32,27	11



Ufficio del Territorio di NOVARA

**Particelle catastali aggiornate sulla base del contenuto delle
dichiarazioni presentate agli Organismi Pagatori nell'anno 2009
(ai sensi del comma 33 dell'art. 2 del D.L. 3.10.2006, n. 262, convertito con
modificazioni dalla legge 24.11.2006, n. 286, e successive modificazioni)**

Comune di TRECATE (Codice nazionale: L356)

TOTALE PARTICELLE: 2274

DATI IDENTIFICATIVI				DATI DI CLASSAMENTO							
N.	Foglio	Part	Porz	Qualità	Classe	Superficie			Deduzioni	Dominicale	Agrario
						Ha	Are	Ca			
1486	37	134		15-RISAIA	U		13	30		15,11	5,15
1487	37	135		15-RISAIA	U		14	60		16,59	5,66
1488	37	136		15-RISAIA	U		13	30		15,11	5,15
1489	37	137		15-RISAIA	U		14	40		16,36	5,58
1490	37	138		15-RISAIA	U		59	0		67,04	22,85
1491	37	139		15-RISAIA	U		27	20		30,9	10,54
1492	37	140	AA	15-RISAIA	U		8	0		9,09	3,1
	37	140	AB	2-SEMIN IRRIG	2		0	50		0,74	0,34
1493	37	141		15-RISAIA	U		36	0		40,9	13,94
1494	37	142	AA	15-RISAIA	U		15	0		17,04	5,81
	37	142	AB	2-SEMIN IRRIG	2		0	80		1,18	0,54
1495	37	143		15-RISAIA	U		55	70		63,29	21,57
1496	37	144		15-RISAIA	U		56	60		64,31	21,92
1497	37	145		15-RISAIA	U		20	60		23,41	7,98
1498	37	146		15-RISAIA	U		34	50		39,2	13,36
1499	37	147		15-RISAIA	U		21	10		23,97	8,17
1500	37	148		15-RISAIA	U		43	50		49,42	16,85
1501	37	149		15-RISAIA	U		19	50		22,16	7,55
1502	37	150		15-RISAIA	U		15	10		17,16	5,85
1503	37	151	AA	15-RISAIA	U		13	0		14,77	5,04
	37	151	AB	2-SEMIN IRRIG	2		0	70		1,03	0,47
1504	37	152	AA	15-RISAIA	U		13	0		14,77	5,04
	37	152	AB	2-SEMIN IRRIG	2		0	90		1,32	0,6
1505	37	153		15-RISAIA	U		32	80		37,27	12,7
1506	37	154		15-RISAIA	U		42	40		48,18	16,42
1507	37	155		15-RISAIA	U		15	20		17,27	5,89
1508	37	156		15-RISAIA	U		33	30		37,84	12,9
1509	37	157	AA	15-RISAIA	U		9	0		10,23	3,49
	37	157	AB	2-SEMIN IRRIG	2		0	50		0,74	0,34
1510	37	158		15-RISAIA	U		18	10		20,57	7,01
1511	37	159	AA	15-RISAIA	U		20	0		22,72	7,75
	37	159	AB	2-SEMIN IRRIG	2		1	20		1,77	0,81
1512	37	160		15-RISAIA	U		18	70		21,25	7,24



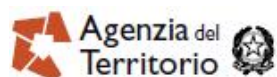
Ufficio del Territorio di NOVARA

**Particelle catastali aggiornate sulla base del contenuto delle
dichiarazioni presentate agli Organismi Pagatori nell'anno 2009
(ai sensi del comma 33 dell'art. 2 del D.L. 3.10.2006, n. 262, convertito con
modificazioni dalla legge 24.11.2006, n. 286, e successive modificazioni)**

Comune di TRECATE (Codice nazionale: L356)

TOTALE PARTICELLE: 2274

DATI IDENTIFICATIVI				DATI DI CLASSAMENTO							
N.	Foglio	Part	Porz	Qualità	Classe	Superficie			Deduzioni	Dominicale	Agrario
						Ha	Are	Ca			
1513	37	161		15-RISAIA	U		16	30		18,52	6,31
1514	37	162		15-RISAIA	U	1	2	90		116,92	39,86
1515	37	163		15-RISAIA	U		42	80		48,63	16,58
1516	37	164		15-RISAIA	U		46	20		52,49	17,9
1517	37	165		15-RISAIA	U		30	30		34,43	11,74
1518	37	166		15-RISAIA	U		32	20		36,59	12,47
1519	37	167		15-RISAIA	U		45	60		51,81	17,66
1520	37	168		15-RISAIA	U		46	80		53,17	18,13
1521	37	169		15-RISAIA	U		46	10		52,38	17,86
1522	37	170		15-RISAIA	U		12	20		13,86	4,73
1523	37	171	AA	2-SEMIN IRRIG	2		8	0		11,78	5,37
	37	171	AB	15-RISAIA	U	1	1	0		114,76	39,12
1524	37	172		15-RISAIA	U		26	50		30,11	10,26
1525	37	173		15-RISAIA	U		26	60		30,22	10,3
1526	37	174		15-RISAIA	U		24	60		27,95	9,53
1527	37	176	AA	2-SEMIN IRRIG	2		3	80		5,59	2,55
	37	176	AB	15-RISAIA	U		13	0		14,77	5,04
1528	37	180		15-RISAIA	U		32	90		37,38	12,74
1529	37	182	AA	15-RISAIA	U	1	3	0		117,03	39,9
	37	182	AB	2-SEMIN IRRIG	3		5	70		7,51	3,09
1530	37	189		15-RISAIA	U		42	0		47,72	16,27
1531	37	242		15-RISAIA	U		21	90		24,88	8,48
1532	37	243		15-RISAIA	U		14	30		16,25	5,54
1533	37	244		15-RISAIA	U		8	30		9,43	3,21
1534	37	245		15-RISAIA	U		16	60		18,86	6,43
1535	37	251		15-RISAIA	U		24	20		27,5	9,37
1536	37	255		15-RISAIA	U		31	70		36,02	12,28
1537	37	318		15-RISAIA	U		10	10		11,48	3,91
1538	37	319		15-RISAIA	U		10	10		11,48	3,91
1539	37	320		15-RISAIA	U		10	10		11,48	3,91
1540	37	345	AA	2-SEMIN IRRIG	2		0	60		0,88	0,4
	37	345	AB	15-RISAIA	U		6	0		6,82	2,32
1541	37	347		15-RISAIA	U		35	40		40,22	13,71



Ufficio del Territorio di NOVARA

**Particelle catastali aggiornate sulla base del contenuto delle
dichiarazioni presentate agli Organismi Pagatori nell'anno 2009
(ai sensi del comma 33 dell'art. 2 del D.L. 3.10.2006, n. 262, convertito con
modificazioni dalla legge 24.11.2006, n. 286, e successive modificazioni)**

Comune di TRECATE (Codice nazionale: L356)

TOTALE PARTICELLE: 2274

DATI IDENTIFICATIVI				DATI DI CLASSAMENTO							
N.	Foglio	Part	Porz	Qualità	Classe	Superficie			Deduzioni	Dominicale	Agrario
						Ha	Are	Ca			
1542	37	399		15-RISAIA	U		16	20		18,41	6,27
1543	37	400		15-RISAIA	U		16	20		18,41	6,27
1544	37	411	AA	15-RISAIA	U		22	0		25	8,52
	37	411	AB	2-SEMIN IRRIG	2		1	40		2,06	0,94
1545	37	412		15-RISAIA	U		59	10		67,15	22,89
1546	37	423	AA	2-SEMIN IRRIG	2		0	50		0,74	0,34
	37	423	AB	15-RISAIA	U		9	0		10,23	3,49
1547	37	424		15-RISAIA	U		9	40		10,68	3,64
1548	37	425		15-RISAIA	U		10	20		11,59	3,95
1549	37	778		15-RISAIA	U		39	56		44,95	15,32
1550	37	781		15-RISAIA	U		31	13		35,37	12,06
1551	37	785	AA	15-RISAIA	U		7	0		7,95	2,71
	37	785	AB	2-SEMIN IRRIG	2		0	42		0,62	0,28
1552	37	788		15-RISAIA	U		19	8		21,68	7,39
1553	37	794		15-RISAIA	U		30	28		34,4	11,73
1554	37	797		15-RISAIA	U		12	16		13,82	4,71
1555	37	805	AA	15-RISAIA	U		9	0		10,23	3,49
	37	805	AB	2-SEMIN IRRIG	2		0	60		0,88	0,4
1556	37	808	AA	15-RISAIA	U		9	0		10,23	3,49
	37	808	AB	2-SEMIN IRRIG	2		0	75		1,1	0,5
1557	38	1		15-RISAIA	U		83	50		94,87	32,34
1558	38	2		15-RISAIA	U		77	50		88,06	30,02
1559	38	3		15-RISAIA	U		47	30		53,74	18,32
1560	38	8		15-RISAIA	U		33	90		38,52	13,13
1561	38	16		15-RISAIA	U		39	60		44,99	15,34
1562	38	17		15-RISAIA	U		72	0		81,81	27,89
1563	38	18		15-RISAIA	U		17	80		20,22	6,89
1564	38	19		15-RISAIA	U		20	80		23,63	8,06
1565	38	20		15-RISAIA	U	1	26	0		143,16	48,81
1566	38	21		15-RISAIA	U		28	10		31,93	10,88
1567	38	22		15-RISAIA	U		37	70		42,83	14,6
1568	38	23		15-RISAIA	U		91	80		104,3	35,56
1569	38	30		15-RISAIA	U	1	46	30		166,23	56,67



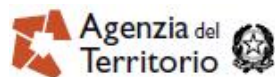
Ufficio del Territorio di NOVARA

**Particelle catastali aggiornate sulla base del contenuto delle
dichiarazioni presentate agli Organismi Pagatori nell'anno 2009
(ai sensi del comma 33 dell'art. 2 del D.L. 3.10.2006, n. 262, convertito con
modificazioni dalla legge 24.11.2006, n. 286, e successive modificazioni)**

Comune di TRECATE (Codice nazionale: L356)

TOTALE PARTICELLE: 2274

DATI IDENTIFICATIVI				DATI DI CLASSAMENTO							
N.	Foglio	Part	Porz	Qualità	Classe	Superficie			Deduzioni	Dominicale	Agrario
						Ha	Are	Ca			
1570	38	31		15-RISAIA	U		75	0		85,22	29,05
1571	38	32		15-RISAIA	U		74	40		84,53	28,82
1572	38	33		15-RISAIA	U		11	10		12,61	4,3
1573	38	34		15-RISAIA	U		34	40		39,09	13,32
1574	38	35		15-RISAIA	U		17	70		20,11	6,86
1575	38	36		15-RISAIA	U		17	0		19,32	6,58
1576	38	37		15-RISAIA	U		46	0		52,27	17,82
1577	38	38		15-RISAIA	U		22	70		25,79	8,79
1578	38	39		15-RISAIA	U		23	30		26,47	9,03
1579	38	40		15-RISAIA	U		29	10		33,06	11,27
1580	38	41		15-RISAIA	U		28	20		32,04	10,92
1581	38	42	AA	15-RISAIA	U		16	0		18,18	6,2
	38	42	AB	2-SEMIN IRRIG	2		0	90		1,32	0,6
1582	38	43	AA	15-RISAIA	U		15	0		17,04	5,81
	38	43	AB	2-SEMIN IRRIG	2		0	90		1,32	0,6
1583	38	48		15-RISAIA	U		20	80		23,63	8,06
1584	38	49	AA	15-RISAIA	U		18	0		20,45	6,97
	38	49	AB	2-SEMIN IRRIG	2		3	0		4,42	2,01
1585	38	50		15-RISAIA	U		41	60		47,27	16,11
1586	38	51		15-RISAIA	U		25	20		28,63	9,76
1587	38	52	AA	15-RISAIA	U		12	0		13,63	4,65
	38	52	AB	2-SEMIN IRRIG	2		0	75		1,1	0,5
1588	38	53		15-RISAIA	U		27	40		31,13	10,61
1589	38	55	AA	15-RISAIA	U		16	0		18,18	6,2
	38	55	AB	2-SEMIN IRRIG	1		1	30		2,08	1,07
1590	38	56		15-RISAIA	U		20	40		23,18	7,9
1591	38	57		15-RISAIA	U		18	80		21,36	7,28
1592	38	58		15-RISAIA	U		20	0		22,72	7,75
1593	38	59		15-RISAIA	U		48	40		54,99	18,75
1594	38	60		15-RISAIA	U		14	70		16,7	5,69
1595	38	61		15-RISAIA	U		24	60		27,95	9,53
1596	38	62		15-RISAIA	U		25	50		28,97	9,88
1597	38	63		15-RISAIA	U		22	30		25,34	8,64



Ufficio del Territorio di NOVARA

**Particelle catastali aggiornate sulla base del contenuto delle
dichiarazioni presentate agli Organismi Pagatori nell'anno 2009
(ai sensi del comma 33 dell'art. 2 del D.L. 3.10.2006, n. 262, convertito con
modificazioni dalla legge 24.11.2006, n. 286, e successive modificazioni)**

Comune di TRECATE (Codice nazionale: L356)

TOTALE PARTICELLE: 2274

DATI IDENTIFICATIVI				DATI DI CLASSAMENTO							
N.	Foglio	Part	Porz	Qualità	Classe	Superficie			Deduzioni	Dominicale	Agrario
						Ha	Are	Ca			
1598	38	64		15-RISAIA	U		27	80		31,59	10,77
1599	38	65		15-RISAIA	U		30	10		34,2	11,66
1600	38	66		15-RISAIA	U		24	20		27,5	9,37
1601	38	67		15-RISAIA	U		69	80		79,31	27,04
1602	38	68		15-RISAIA	U		21	40		24,31	8,29
1603	38	69	AA	15-RISAIA	U		11	0		12,5	4,26
	38	69	AB	2-SEMIN IRRIG	2		0	60		0,88	0,4
1604	38	70		15-RISAIA	U		13	10		14,88	5,07
1605	38	71		15-RISAIA	U		33	90		38,52	13,13
1606	38	72		15-RISAIA	U		32	40		36,81	12,55
1607	38	73		15-RISAIA	U		37	50		42,61	14,53
1608	38	74		15-RISAIA	U		67	40		76,58	26,11
1609	38	75		15-RISAIA	U		53	60		60,9	20,76
1610	38	76		15-RISAIA	U		38	30		43,52	14,84
1611	38	81		15-RISAIA	U		13	40		15,23	5,19
1612	38	82		15-RISAIA	U		28	10		31,93	10,88
1613	38	89		15-RISAIA	U		16	50		18,75	6,39
1614	38	90		15-RISAIA	U		17	70		20,11	6,86
1615	38	91		15-RISAIA	U		25	90		29,43	10,03
1616	38	92		15-RISAIA	U		38	70		43,97	14,99
1617	38	93		15-RISAIA	U		36	0		40,9	13,94
1618	38	94		15-RISAIA	U		20	90		23,75	8,1
1619	38	95		15-RISAIA	U	1	77	0		201,11	68,56
1620	38	102		15-RISAIA	U		30	10		34,2	11,66
1621	38	103		15-RISAIA	U		34	50		39,2	13,36
1622	38	104		15-RISAIA	U		84	30		95,78	32,65
1623	38	106		15-RISAIA	U		10	50		11,93	4,07
1624	38	107		15-RISAIA	U		11	10		12,61	4,3
1625	38	108		15-RISAIA	U		31	60		35,9	12,24
1626	38	111		15-RISAIA	U		43	10		48,97	16,69
1627	38	114		15-RISAIA	U		22	30		25,34	8,64
1628	38	115		15-RISAIA	U		18	30		20,79	7,09
1629	38	119		15-RISAIA	U		25	40		28,86	9,84



Ufficio del Territorio di NOVARA

**Particelle catastali aggiornate sulla base del contenuto delle
dichiarazioni presentate agli Organismi Pagatori nell'anno 2009
(ai sensi del comma 33 dell'art. 2 del D.L. 3.10.2006, n. 262, convertito con
modificazioni dalla legge 24.11.2006, n. 286, e successive modificazioni)**

Comune di TRECATE (Codice nazionale: L356)

TOTALE PARTICELLE: 2274

DATI IDENTIFICATIVI				DATI DI CLASSAMENTO							
N.	Foglio	Part	Porz	Qualità	Classe	Superficie			Deduzioni	Dominicale	Agrario
						Ha	Are	Ca			
1630	38	121		15-RISAIA	U		27	60		31,36	10,69
1631	38	122		15-RISAIA	U		34	90		39,65	13,52
1632	38	123		15-RISAIA	U		23	10		26,25	8,95
1633	38	127		15-RISAIA	U	2	9	80		238,38	81,26
1634	38	128		15-RISAIA	U		81	60		92,71	31,61
1635	38	129		15-RISAIA	U		24	60		27,95	9,53
1636	38	130		15-RISAIA	U		23	50		26,7	9,1
1637	38	131		15-RISAIA	U	1	11	90		127,14	43,34
1638	38	132		15-RISAIA	U		22	10		25,11	8,56
1639	38	133		15-RISAIA	U		18	60		21,13	7,2
1640	38	134		15-RISAIA	U		85	80		97,49	33,23
1641	38	135		15-RISAIA	U		18	70		21,25	7,24
1642	38	136		15-RISAIA	U		20	40		23,18	7,9
1643	38	137		15-RISAIA	U		19	40		22,04	7,51
1644	38	138		15-RISAIA	U		22	60		25,68	8,75
1645	38	139	AA	15-RISAIA	U		10	0	B5	6,97	3,87
	38	139	AB	2-SEMIN IRRIG	2		12	90	B5	8,99	8,66
1646	38	140		15-RISAIA	U		15	20		17,27	5,89
1647	38	141		15-RISAIA	U		61	40		69,76	23,78
1648	38	142		15-RISAIA	U		46	10		52,38	17,86
1649	38	143		15-RISAIA	U		46	0		52,27	17,82
1650	38	146		15-RISAIA	U		30	20		34,31	11,7
1651	38	147		15-RISAIA	U		39	10		44,43	15,15
1652	38	148		15-RISAIA	U		50	60		57,49	19,6
1653	38	153		15-RISAIA	U		56	30		63,97	21,81
1654	38	154		15-RISAIA	U		32	40		36,81	12,55
1655	38	155		15-RISAIA	U		11	40		12,95	4,42
1656	38	156		15-RISAIA	U		34	50		39,2	13,36
1657	38	157		15-RISAIA	U		25	50		28,97	9,88
1658	38	158		15-RISAIA	U		44	50		50,56	17,24
1659	38	159		15-RISAIA	U		62	70		71,24	24,29
1660	38	160		15-RISAIA	U		17	20		19,54	6,66
1661	38	161		15-RISAIA	U		47	90		54,42	18,55



Ufficio del Territorio di NOVARA

**Particelle catastali aggiornate sulla base del contenuto delle
dichiarazioni presentate agli Organismi Pagatori nell'anno 2009
(ai sensi del comma 33 dell'art. 2 del D.L. 3.10.2006, n. 262, convertito con
modificazioni dalla legge 24.11.2006, n. 286, e successive modificazioni)**

Comune di TRECATE (Codice nazionale: L356)

TOTALE PARTICELLE: 2274

DATI IDENTIFICATIVI				DATI DI CLASSAMENTO							
N.	Foglio	Part	Porz	Qualità	Classe	Superficie			Deduzioni	Dominicale	Agrario
						Ha	Are	Ca			
1662	38	162		15-RISAIA	U		17	50		19,88	6,78
1663	38	163		15-RISAIA	U		57	50		65,33	22,27
1664	38	164		15-RISAIA	U		14	10		16,02	5,46
1665	38	165		15-RISAIA	U		33	90		38,52	13,13
1666	38	166		15-RISAIA	U		18	60		21,13	7,2
1667	38	167		15-RISAIA	U		20	50		23,29	7,94
1668	38	168		15-RISAIA	U		18	10		20,57	7,01
1669	38	169		15-RISAIA	U		17	20		19,54	6,66
1670	38	170		15-RISAIA	U		34	90		39,65	13,52
1671	38	171	AA	15-RISAIA	U		14	0		15,91	5,42
	38	171	AB	2-SEMIN IRRIG	2		0	80		1,18	0,54
1672	38	172		15-RISAIA	U		33	0		37,49	12,78
1673	38	173		15-RISAIA	U		43	10		48,97	16,69
1674	38	177	AA	15-RISAIA	U		13	0		14,77	5,04
	38	177	AB	2-SEMIN IRRIG	2		0	70		1,03	0,47
1675	38	179		15-RISAIA	U		22	80		25,91	8,83
1676	38	180		15-RISAIA	U		24	80		28,18	9,61
1677	38	181		15-RISAIA	U		34	0		38,63	13,17
1678	38	182		15-RISAIA	U		27	70		31,47	10,73
1679	38	187		15-RISAIA	U		43	10		48,97	16,69
1680	38	188	AA	15-RISAIA	U		12	0		13,63	4,65
	38	188	AB	2-SEMIN IRRIG	2		0	75		1,1	0,5
1681	38	190		15-RISAIA	U		61	40		69,76	23,78
1682	39	206	AA	15-RISAIA	U		3	0		3,41	1,16
	39	206	AB	2-SEMIN IRRIG	2		0	90		1,32	0,6
1683	39	207		15-RISAIA	U		25	20		28,63	9,76
1684	39	208		15-RISAIA	U		38	20		43,4	14,8
1685	39	209		15-RISAIA	U		19	50		22,16	7,55
1686	39	210		15-RISAIA	U		47	60		54,08	18,44
1687	39	211		15-RISAIA	U		19	90		22,61	7,71
1688	39	212		15-RISAIA	U		18	10		20,57	7,01
1689	39	213		15-RISAIA	U		17	30		19,66	6,7
1690	39	217		15-RISAIA	U		44	10		50,11	17,08



Ufficio del Territorio di NOVARA

**Particelle catastali aggiornate sulla base del contenuto delle
dichiarazioni presentate agli Organismi Pagatori nell'anno 2009
(ai sensi del comma 33 dell'art. 2 del D.L. 3.10.2006, n. 262, convertito con
modificazioni dalla legge 24.11.2006, n. 286, e successive modificazioni)**

Comune di TRECATE (Codice nazionale: L356)

TOTALE PARTICELLE: 2274

DATI IDENTIFICATIVI				DATI DI CLASSAMENTO							
N.	Foglio	Part	Porz	Qualità	Classe	Superficie			Deduzioni	Dominicale	Agrario
						Ha	Are	Ca			
1691	39	220		15-RISAIA	U		43	80		49,77	16,97
1692	39	222		15-RISAIA	U		79	80		90,67	30,91
1693	39	226		15-RISAIA	U		30	60		34,77	11,85
1694	39	228		15-RISAIA	U		26	60		30,22	10,3
1695	39	232		15-RISAIA	U		46	80		53,17	18,13
1696	39	306		15-RISAIA	U		73	60		83,62	28,51
1697	39	314		15-RISAIA	U		53	60		60,9	20,76
1698	39	315		15-RISAIA	U		90	60		102,94	35,09
1699	39	330		15-RISAIA	U	1	61	90		183,95	62,71
1700	39	354		15-RISAIA	U	1	44	70		164,41	56,05
1701	39	359		15-RISAIA	U		20	0		22,72	7,75
1702	39	360		15-RISAIA	U		20	0		22,72	7,75
1703	39	361		15-RISAIA	U		20	0		22,72	7,75
1704	39	505		15-RISAIA	U	1	17	10		133,05	45,36
1705	40	90	AA	15-RISAIA	U		15	0		17,04	5,81
	40	90	AB	2-SEMIN IRRIG	2		1	10		1,62	0,74
1706	40	91		15-RISAIA	U		14	40		16,36	5,58
1707	40	92		15-RISAIA	U		90	90		103,28	35,21
1708	40	94		15-RISAIA	U		31	70		36,02	12,28
1709	40	97		15-RISAIA	U		31	90		36,24	12,36
1710	40	100	AA	15-RISAIA	U		17	0		19,32	6,58
	40	100	AB	2-SEMIN IRRIG	2		5	10		7,51	3,42
1711	40	102		15-RISAIA	U		23	0		26,13	8,91
1712	40	103		15-RISAIA	U		23	0		26,13	8,91
1713	40	105	AA	15-RISAIA	U		17	0		19,32	6,58
	40	105	AB	2-SEMIN IRRIG	2		1	30		1,91	0,87
1714	40	106	AA	15-RISAIA	U		18	0		20,45	6,97
	40	106	AB	2-SEMIN IRRIG	2		2	20		3,24	1,48
1715	40	108		15-RISAIA	U		49	70		56,47	19,25
1716	40	110		15-RISAIA	U		34	70		39,43	13,44
1717	40	113	AA	15-RISAIA	U		8	0	B1	5,58	3,1
	40	113	AB	2-SEMIN IRRIG	2		9	0	B1	6,27	6,04
1718	40	115		15-RISAIA	U		25	90		29,43	10,03



Ufficio del Territorio di NOVARA

**Particelle catastali aggiornate sulla base del contenuto delle
dichiarazioni presentate agli Organismi Pagatori nell'anno 2009
(ai sensi del comma 33 dell'art. 2 del D.L. 3.10.2006, n. 262, convertito con
modificazioni dalla legge 24.11.2006, n. 286, e successive modificazioni)**

Comune di TRECATE (Codice nazionale: L356)

TOTALE PARTICELLE: 2274

DATI IDENTIFICATIVI				DATI DI CLASSAMENTO							
N.	Foglio	Part	Porz	Qualità	Classe	Superficie			Deduzioni	Dominicale	Agrario
						Ha	Are	Ca			
1719	40	116	AA	15-RISAIA	U		17	0		19,32	6,58
	40	116	AB	2-SEMIN IRRIG	2		0	90		1,32	0,6
1720	40	117		15-RISAIA	U		39	40		44,77	15,26
1721	40	119		15-RISAIA	U		20	90		23,75	8,1
1722	40	120	AA	15-RISAIA	U		9	0		10,23	3,49
	40	120	AB	2-SEMIN IRRIG	2		0	70		1,03	0,47
1723	40	121		15-RISAIA	U		55	70		63,29	21,57
1724	40	122		15-RISAIA	U		48	10		54,65	18,63
1725	40	124		15-RISAIA	U		24	90		28,29	9,64
1726	40	127		15-RISAIA	U		25	40		28,86	9,84
1727	40	141		15-RISAIA	U		23	40		26,59	9,06
1728	40	143		15-RISAIA	U		55	20		62,72	21,38
1729	40	153		15-RISAIA	U		20	30		23,06	7,86
1730	40	154		15-RISAIA	U		23	30		26,47	9,03
1731	40	155		15-RISAIA	U		18	10		20,57	7,01
1732	40	157		15-RISAIA	U		20	20		22,95	7,82
1733	40	158		15-RISAIA	U		64	90		73,74	25,14
1734	40	160		15-RISAIA	U		46	20		52,49	17,9
1735	40	161		15-RISAIA	U		49	20		55,9	19,06
1736	40	165	AA	15-RISAIA	U		11	0		12,5	4,26
	40	165	AB	2-SEMIN IRRIG	2		4	80		7,07	3,22
1737	40	167		15-RISAIA	U		81	80		92,94	31,68
1738	40	168		15-RISAIA	U		54	80		62,26	21,23
1739	40	169		15-RISAIA	U		37	30		42,38	14,45
1740	40	170		15-RISAIA	U	1	93	90		220,31	75,11
1741	40	178		15-RISAIA	U	2	36	70		268,94	91,68
1742	40	187	AA	15-RISAIA	U		22	0		25	8,52
	40	187	AB	2-SEMIN IRRIG	2		2	0		2,94	1,34
1743	40	188	AA	15-RISAIA	U		15	0		17,04	5,81
	40	188	AB	2-SEMIN IRRIG	2		4	20		6,18	2,82
1744	40	189		15-RISAIA	U		23	0		26,13	8,91
1745	40	190	AA	15-RISAIA	U		41	0		46,58	15,88
	40	190	AB	2-SEMIN IRRIG	2		3	90		5,74	2,62



Ufficio del Territorio di NOVARA

**Particelle catastali aggiornate sulla base del contenuto delle
dichiarazioni presentate agli Organismi Pagatori nell'anno 2009
(ai sensi del comma 33 dell'art. 2 del D.L. 3.10.2006, n. 262, convertito con
modificazioni dalla legge 24.11.2006, n. 286, e successive modificazioni)**

Comune di TRECATE (Codice nazionale: L356)

TOTALE PARTICELLE: 2274

DATI IDENTIFICATIVI				DATI DI CLASSAMENTO							
N.	Foglio	Part	Porz	Qualità	Classe	Superficie			Deduzioni	Dominicale	Agrario
						Ha	Are	Ca			
1746	40	193		15-RISAIA	U		19	30		21,93	7,48
1747	40	194		15-RISAIA	U		17	40		19,77	6,74
1748	40	195		15-RISAIA	U		20	70		23,52	8,02
1749	40	198		15-RISAIA	U		36	0		40,9	13,94
1750	40	199		15-RISAIA	U		34	40		39,09	13,32
1751	40	200		15-RISAIA	U		15	70		17,84	6,08
1752	40	202		15-RISAIA	U		30	0		34,09	11,62
1753	40	206		15-RISAIA	U		41	0		46,58	15,88
1754	40	207		15-RISAIA	U		28	10		31,93	10,88
1755	40	208		15-RISAIA	U		53	20		60,45	20,61
1756	40	210		15-RISAIA	U		50	0		56,81	19,37
1757	40	211		15-RISAIA	U		65	20		74,08	25,25
1758	40	212		15-RISAIA	U		20	60		23,41	7,98
1759	40	214		15-RISAIA	U		66	40		75,44	25,72
1760	40	215		15-RISAIA	U		33	30		37,84	12,9
1761	40	216		15-RISAIA	U		33	80		38,4	13,09
1762	40	217		15-RISAIA	U		30	80		35	11,93
1763	40	218		15-RISAIA	U		78	20		88,85	30,29
1764	40	219		15-RISAIA	U		22	0		25	8,52
1765	40	220		15-RISAIA	U		13	0		14,77	5,04
1766	40	221		15-RISAIA	U		80	20		91,12	31,06
1767	40	235		15-RISAIA	U		45	40		51,58	17,59
1768	40	236		15-RISAIA	U		21	60		24,54	8,37
1769	40	252		15-RISAIA	U		33	70		38,29	13,05
1770	40	261	AA	15-RISAIA	U		36	0		40,9	13,94
	40	261	AB	2-SEMIN IRRIG	2		2	50		3,68	1,68
1771	40	263		15-RISAIA	U		54	70		62,15	21,19
1772	40	275		15-RISAIA	U		21	10		23,97	8,17
1773	40	276		15-RISAIA	U		21	10		23,97	8,17
1774	40	445		15-RISAIA	U		32	0		36,36	12,39
1775	41	18		15-RISAIA	U		21	10		23,97	8,17
1776	41	19		15-RISAIA	U		19	40		22,04	7,51
1777	41	20		15-RISAIA	U		30	70		34,88	11,89



Ufficio del Territorio di NOVARA

**Particelle catastali aggiornate sulla base del contenuto delle
dichiarazioni presentate agli Organismi Pagatori nell'anno 2009
(ai sensi del comma 33 dell'art. 2 del D.L. 3.10.2006, n. 262, convertito con
modificazioni dalla legge 24.11.2006, n. 286, e successive modificazioni)**

Comune di TRECATE (Codice nazionale: L356)

TOTALE PARTICELLE: 2274

DATI IDENTIFICATIVI				DATI DI CLASSAMENTO							
N.	Foglio	Part	Porz	Qualità	Classe	Superficie			Deduzioni	Dominicale	Agrario
						Ha	Are	Ca			
1778	41	21		15-RISAIA	U		25	10		28,52	9,72
1779	41	22		15-RISAIA	U		21	0		23,86	8,13
1780	41	23		15-RISAIA	U		27	80		31,59	10,77
1781	41	24		15-RISAIA	U		27	0		30,68	10,46
1782	41	66		15-RISAIA	U		33	0		37,49	12,78
1783	41	67		15-RISAIA	U		38	50		43,74	14,91
1784	41	70		15-RISAIA	U		11	30		12,84	4,38
1785	41	71		15-RISAIA	U		26	40		30	10,23
1786	41	72		15-RISAIA	U		28	50		32,38	11,04
1787	41	73		15-RISAIA	U		29	10		33,06	11,27
1788	41	74		15-RISAIA	U		19	40		22,04	7,51
1789	41	75		15-RISAIA	U		24	50		27,84	9,49
1790	41	76		15-RISAIA	U		27	20		30,9	10,54
1791	41	77		15-RISAIA	U		40	20		45,68	15,57
1792	41	78		15-RISAIA	U		13	40		15,23	5,19
1793	41	614		15-RISAIA	U		19	72		22,41	7,64
1794	41	615	AA	15-RISAIA	U		2	0		2,27	0,77
	41	615	AB	2-SEMIN IRRIG	2		0	88		1,3	0,59
1795	41	619	AA	15-RISAIA	U		1	0		1,14	0,39
	41	619	AB	2-SEMIN IRRIG	2		0	40		0,59	0,27
1796	42	1		15-RISAIA	U		34	90		39,65	13,52
1797	42	2		15-RISAIA	U		30	80		35	11,93
1798	42	3		15-RISAIA	U		45	50		51,7	17,62
1799	42	4		15-RISAIA	U		26	0		29,54	10,07
1800	42	11		15-RISAIA	U		38	40		43,63	14,87
1801	42	12		15-RISAIA	U		55	80		63,4	21,61
1802	42	13		15-RISAIA	U		78	0		88,62	30,21
1803	42	24		15-RISAIA	U	1	4	10		118,28	40,32
1804	42	52		15-RISAIA	U		49	50		56,24	19,17
1805	42	64	AA	15-RISAIA	U		44	0		49,99	17,04
	42	64	AB	2-SEMIN IRRIG	1		4	10		6,56	3,39
1806	42	65	AA	15-RISAIA	U		42	0		47,72	16,27
	42	65	AB	2-SEMIN IRRIG	1		4	30		6,88	3,55



Ufficio del Territorio di NOVARA

**Particelle catastali aggiornate sulla base del contenuto delle
dichiarazioni presentate agli Organismi Pagatori nell'anno 2009
(ai sensi del comma 33 dell'art. 2 del D.L. 3.10.2006, n. 262, convertito con
modificazioni dalla legge 24.11.2006, n. 286, e successive modificazioni)**

Comune di TRECATE (Codice nazionale: L356)

TOTALE PARTICELLE: 2274

DATI IDENTIFICATIVI				DATI DI CLASSAMENTO							
N.	Foglio	Part	Porz	Qualità	Classe	Superficie			Deduzioni	Dominicale	Agrario
						Ha	Are	Ca			
1807	42	66		15-RISAIA	U		32	60		37,04	12,63
1808	42	67		15-RISAIA	U		17	40		19,77	6,74
1809	42	68		15-RISAIA	U		18	70		21,25	7,24
1810	42	70		15-RISAIA	U		31	0		35,22	12,01
1811	42	71		15-RISAIA	U		19	30		21,93	7,48
1812	42	72		15-RISAIA	U		34	80		39,54	13,48
1813	42	73	AA	15-RISAIA	U		71	0		80,67	27,5
	42	73	AB	2-SEMIN IRRIG	1		3	90		6,24	3,22
1814	42	74	AA	15-RISAIA	U		72	0		81,81	27,89
	42	74	AB	2-SEMIN IRRIG	1		5	10		8,17	4,21
1815	42	84		15-RISAIA	U		54	10		61,47	20,96
1816	42	86	AA	15-RISAIA	U		14	0		15,91	5,42
	42	86	AB	2-SEMIN IRRIG	2		5	10		7,51	3,42
1817	42	95		15-RISAIA	U		28	50		32,38	11,04
1818	42	98		15-RISAIA	U		31	40		35,68	12,16
1819	42	99		15-RISAIA	U		89	60		101,8	34,71
1820	42	114		15-RISAIA	U		21	50		24,43	8,33
1821	42	117		15-RISAIA	U		38	60		43,86	14,95
1822	42	118		15-RISAIA	U		57	90		65,79	22,43
1823	42	119	AA	15-RISAIA	U		30	0		34,09	11,62
	42	119	AB	2-SEMIN IRRIG	2		4	90		7,21	3,29
1824	42	122	AA	15-RISAIA	U		9	0		10,23	3,49
	42	122	AB	2-SEMIN IRRIG	2		0	70		1,03	0,47
1825	42	123	AA	15-RISAIA	U		9	0		10,23	3,49
	42	123	AB	2-SEMIN IRRIG	2		0	90		1,32	0,6
1826	42	136		15-RISAIA	U	1	25	40		142,48	48,57
1827	42	138		15-RISAIA	U		46	70		53,06	18,09
1828	42	139		15-RISAIA	U		19	20		21,82	7,44
1829	42	140		15-RISAIA	U		33	90		38,52	13,13
1830	42	143		15-RISAIA	U		52	40		59,54	20,3
1831	42	144		15-RISAIA	U		32	30		36,7	12,51
1832	42	145		15-RISAIA	U		45	30		51,47	17,55
1833	42	146		15-RISAIA	U		47	60		54,08	18,44



Ufficio del Territorio di NOVARA

**Particelle catastali aggiornate sulla base del contenuto delle
dichiarazioni presentate agli Organismi Pagatori nell'anno 2009
(ai sensi del comma 33 dell'art. 2 del D.L. 3.10.2006, n. 262, convertito con
modificazioni dalla legge 24.11.2006, n. 286, e successive modificazioni)**

Comune di TRECATE (Codice nazionale: L356)

TOTALE PARTICELLE: 2274

DATI IDENTIFICATIVI				DATI DI CLASSAMENTO							
N.	Foglio	Part	Porz	Qualità	Classe	Superficie			Deduzioni	Dominicale	Agrario
						Ha	Are	Ca			
1834	42	165		15-RISAIA	U		18	30		20,79	7,09
1835	42	166		15-RISAIA	U		18	0		20,45	6,97
1836	42	168		15-RISAIA	U		69	30		78,74	26,84
1837	42	172		15-RISAIA	U		23	30		26,47	9,03
1838	42	175		15-RISAIA	U		27	0		30,68	10,46
1839	42	176		15-RISAIA	U		12	60		14,32	4,88
1840	42	177		15-RISAIA	U		37	0		42,04	14,33
1841	42	181		15-RISAIA	U		16	70		18,97	6,47
1842	42	182		15-RISAIA	U		23	10		26,25	8,95
1843	42	199		15-RISAIA	U		11	40		12,95	4,42
1844	42	206		15-RISAIA	U		14	30		16,25	5,54
1845	42	234		15-RISAIA	U		52	80		59,99	20,45
1846	42	235		15-RISAIA	U		75	30		85,56	29,17
1847	42	271		15-RISAIA	U		28	50		32,38	11,04
1848	42	272		15-RISAIA	U		28	50		32,38	11,04
1849	42	383	AA	15-RISAIA	U		13	0		14,77	5,04
	42	383	AB	2-SEMIN IRRIG	2		0	80		1,18	0,54
1850	42	480	AA	15-RISAIA	U		20	0		22,72	7,75
	42	480	AB	2-SEMIN IRRIG	2		1	50		2,21	1,01
1851	42	602		15-RISAIA	U		24	25		27,55	9,39
1852	43	3		15-RISAIA	U		52	40		59,54	20,3
1853	43	8		15-RISAIA	U		32	90		37,38	12,74
1854	43	9		15-RISAIA	U	4	62	10		525,04	178,99
1855	43	10		15-RISAIA	U	2	11	60		240,42	81,96
1856	43	11		15-RISAIA	U	1	10	80		125,89	42,92
1857	43	41		15-RISAIA	U		38	0		43,18	14,72
1858	43	44		15-RISAIA	U		32	10		36,47	12,43
1859	43	45		15-RISAIA	U		26	0		29,54	10,07
1860	43	46		15-RISAIA	U		14	0		15,91	5,42
1861	43	47	AA	2-SEMIN IRRIG	2		0	90		1,32	0,6
	43	47	AB	15-RISAIA	U		15	0		17,04	5,81
1862	43	49		15-RISAIA	U		20	20		22,95	7,82
1863	43	50		15-RISAIA	U		39	50		44,88	15,3



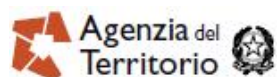
Ufficio del Territorio di NOVARA

**Particelle catastali aggiornate sulla base del contenuto delle
dichiarazioni presentate agli Organismi Pagatori nell'anno 2009
(ai sensi del comma 33 dell'art. 2 del D.L. 3.10.2006, n. 262, convertito con
modificazioni dalla legge 24.11.2006, n. 286, e successive modificazioni)**

Comune di TRECATE (Codice nazionale: L356)

TOTALE PARTICELLE: 2274

DATI IDENTIFICATIVI				DATI DI CLASSAMENTO							
N.	Foglio	Part	Porz	Qualità	Classe	Superficie			Deduzioni	Dominicale	Agrario
						Ha	Are	Ca			
1864	43	51		15-RISAIA	U		49	20		55,9	19,06
1865	43	52		15-RISAIA	U		22	90		26,02	8,87
1866	43	53		15-RISAIA	U		36	50		41,47	14,14
1867	43	54		15-RISAIA	U		36	0		40,9	13,94
1868	43	95		15-RISAIA	U		20	30		23,06	7,86
1869	43	96		15-RISAIA	U		28	70		32,61	11,12
1870	43	97	AA	2-SEMIN IRRIG	2		1	0		1,47	0,67
	43	97	AB	15-RISAIA	U		14	0		15,91	5,42
1871	43	99		15-RISAIA	U	1	4	50		118,73	40,48
1872	43	107		15-RISAIA	U		51	60		58,63	19,99
1873	43	108		15-RISAIA	U		55	50		63,06	21,5
1874	43	111		15-RISAIA	U	1	20	60		137,03	46,71
1875	43	112		15-RISAIA	U	1	16	80		132,71	45,24
1876	43	117		15-RISAIA	U	1	0	0		113,62	38,73
1877	43	118		15-RISAIA	U		15	0		17,04	5,81
1878	43	119		15-RISAIA	U		22	90		26,02	8,87
1879	43	126		15-RISAIA	U		69	40		78,85	26,88
1880	43	137		15-RISAIA	U		44	20		50,22	17,12
1881	43	146		15-RISAIA	U	1	28	20		145,66	49,66
1882	44	1		15-RISAIA	U		54	60		62,04	21,15
1883	44	2		15-RISAIA	U	1	68	0		190,88	65,07
1884	44	3		15-RISAIA	U	1	82	30		207,13	70,61
1885	44	10		15-RISAIA	U		38	80		44,08	15,03
1886	44	11	AA	2-SEMIN IRRIG	2		0	70		1,03	0,47
	44	11	AB	15-RISAIA	U		13	0		14,77	5,04
1887	44	12		15-RISAIA	U		26	60		30,22	10,3
1888	44	14		15-RISAIA	U		26	80		30,45	10,38
1889	44	15		15-RISAIA	U		19	90		22,61	7,71
1890	44	16	AA	2-SEMIN IRRIG	2		0	95		1,4	0,64
	44	16	AB	15-RISAIA	U		9	0		10,23	3,49
1891	44	17		15-RISAIA	U		34	10		38,74	13,21
1892	44	18		15-RISAIA	U		7	10		8,07	2,75
1893	44	19		15-RISAIA	U		62	20		70,67	24,09



Ufficio del Territorio di NOVARA

**Particelle catastali aggiornate sulla base del contenuto delle
dichiarazioni presentate agli Organismi Pagatori nell'anno 2009
(ai sensi del comma 33 dell'art. 2 del D.L. 3.10.2006, n. 262, convertito con
modificazioni dalla legge 24.11.2006, n. 286, e successive modificazioni)**

Comune di TRECATE (Codice nazionale: L356)

TOTALE PARTICELLE: 2274

DATI IDENTIFICATIVI				DATI DI CLASSAMENTO							
N.	Foglio	Part	Porz	Qualità	Classe	Superficie			Deduzioni	Dominicale	Agrario
						Ha	Are	Ca			
1894	44	20		15-RISAIA	U		14	50		16,47	5,62
1895	44	24		15-RISAIA	U		30	10		34,2	11,66
1896	44	27		15-RISAIA	U		31	40		35,68	12,16
1897	44	28	AA	15-RISAIA	U		21	0		23,86	8,13
	44	28	AB	2-SEMIN IRRIG	2		1	20		1,77	0,81
1898	44	29		15-RISAIA	U		13	10		14,88	5,07
1899	44	30		15-RISAIA	U		57	10		64,88	22,12
1900	44	31		15-RISAIA	U		11	50		13,07	4,45
1901	44	32		15-RISAIA	U		15	70		17,84	6,08
1902	44	37		15-RISAIA	U	1	46	40		166,34	56,71
1903	44	46		15-RISAIA	U	1	98	0		224,97	76,69
1904	44	47		15-RISAIA	U	1	65	60		188,16	64,14
1905	44	48		15-RISAIA	U		64	20		72,94	24,87
1906	44	55		15-RISAIA	U	4	4	80		459,94	156,8
1907	44	61		15-RISAIA	U	11	24	10		1277,21	435,41
1908	44	65		15-RISAIA	U	1	59	80		181,57	61,9
1909	44	66	AA	2-SEMIN IRRIG	2		0	80		1,18	0,54
	44	66	AB	15-RISAIA	U		13	0		14,77	5,04
1910	44	67	AA	2-SEMIN IRRIG	2		0	95		1,4	0,64
	44	67	AB	15-RISAIA	U		9	0		10,23	3,49
1911	44	68		15-RISAIA	U		79	50		90,33	30,79
1912	44	69		15-RISAIA	U	1	59	10		180,77	61,63
1913	44	70		15-RISAIA	U	1	79	30		203,72	69,45
1914	45	1	AA	15-RISAIA	U		4	0		4,54	1,55
	45	1	AB	2-SEMIN IRRIG	2		0	90		1,32	0,6
1915	45	2		15-RISAIA	U	1	46	70		166,68	56,82
1916	45	5		15-RISAIA	U		31	90		36,24	12,36
1917	45	8		15-RISAIA	U		44	90		51,02	17,39
1918	45	11		15-RISAIA	U		25	40		28,86	9,84
1919	45	14		15-RISAIA	U		39	30		44,65	15,22
1920	45	18		15-RISAIA	U		23	90		27,16	9,26
1921	45	19		15-RISAIA	U		21	0		23,86	8,13
1922	45	20		15-RISAIA	U		11	40		12,95	4,42



Ufficio del Territorio di NOVARA

**Particelle catastali aggiornate sulla base del contenuto delle
dichiarazioni presentate agli Organismi Pagatori nell'anno 2009
(ai sensi del comma 33 dell'art. 2 del D.L. 3.10.2006, n. 262, convertito con
modificazioni dalla legge 24.11.2006, n. 286, e successive modificazioni)**

Comune di TRECATE (Codice nazionale: L356)

TOTALE PARTICELLE: 2274

DATI IDENTIFICATIVI				DATI DI CLASSAMENTO							
N.	Foglio	Part	Porz	Qualità	Classe	Superficie			Deduzioni	Dominicale	Agrario
						Ha	Are	Ca			
1923	45	21		15-RISAIA	U		33	0		37,49	12,78
1924	45	22		15-RISAIA	U		30	60		34,77	11,85
1925	45	23		15-RISAIA	U		34	70		39,43	13,44
1926	45	24		15-RISAIA	U		32	90		37,38	12,74
1927	45	25		15-RISAIA	U		32	0		36,36	12,39
1928	45	27		15-RISAIA	U		55	0		62,49	21,3
1929	45	28		15-RISAIA	U		34	60		39,31	13,4
1930	45	29		15-RISAIA	U		28	30		32,15	10,96
1931	45	30	AA	15-RISAIA	U		12	0		13,63	4,65
	45	30	AB	2-SEMIN IRRIG	2		0	90		1,32	0,6
1932	45	31		15-RISAIA	U		15	10		17,16	5,85
1933	45	32		15-RISAIA	U		45	70		51,92	17,7
1934	45	35		15-RISAIA	U		50	70		57,61	19,64
1935	45	39		15-RISAIA	U	1	61	80		183,84	62,67
1936	45	41		15-RISAIA	U	2	58	60		293,82	100,17
1937	45	46		15-RISAIA	U	7	32	90		832,72	283,88
1938	45	62		15-RISAIA	U	2	44	40		277,69	94,67
1939	45	70		15-RISAIA	U		41	0		46,58	15,88
1940	45	74		15-RISAIA	U		25	80		29,31	9,99
1941	45	75		15-RISAIA	U		26	20		29,77	10,15
1942	45	84		15-RISAIA	U		31	10		35,34	12,05
1943	45	87		15-RISAIA	U		38	0		43,18	14,72
1944	45	90		15-RISAIA	U		29	40		33,4	11,39
1945	45	91		15-RISAIA	U		46	70		53,06	18,09
1946	46	2		15-RISAIA	U	12	80	80		1455,25	496,11
1947	46	3	AA	1-SEMINATIVO	1		6	40		4,96	3,64
	46	3	AB	15-RISAIA	U		68	0		77,26	26,34
1948	46	4		15-RISAIA	U	2	88	10		327,34	111,59
1949	46	6		15-RISAIA	U	6	27	60		713,08	243,1
1950	46	7		15-RISAIA	U	2	90	90		330,52	112,68
1951	46	8		15-RISAIA	U	2	52	20		286,55	97,69
1952	46	9		15-RISAIA	U	4	46	30		507,09	172,87
1953	46	10		15-RISAIA	U	4	50	0		511,29	174,3



Ufficio del Territorio di NOVARA

**Particelle catastali aggiornate sulla base del contenuto delle
dichiarazioni presentate agli Organismi Pagatori nell'anno 2009
(ai sensi del comma 33 dell'art. 2 del D.L. 3.10.2006, n. 262, convertito con
modificazioni dalla legge 24.11.2006, n. 286, e successive modificazioni)**

Comune di TRECATE (Codice nazionale: L356)

TOTALE PARTICELLE: 2274

DATI IDENTIFICATIVI				DATI DI CLASSAMENTO							
N.	Foglio	Part	Porz	Qualità	Classe	Superficie			Deduzioni	Dominicale	Agrario
						Ha	Are	Ca			
1954	47	1		15-RISAIA	U	2	42	60		275,64	93,97
1955	47	3		15-RISAIA	U	4	32	30		491,18	167,45
1956	47	4		15-RISAIA	U	9	19	70		1044,97	356,24
1957	47	6		15-RISAIA	U	6	2	30		684,34	233,3
1958	47	8		15-RISAIA	U	2	32	50		264,17	90,06
1959	47	9		15-RISAIA	U	2	30	10		261,44	89,13
1960	47	10		15-RISAIA	U	1	98	50		225,54	76,89
1961	47	11		15-RISAIA	U	2	31	90		263,49	89,82
1962	47	12		15-RISAIA	U	2	34	90		266,89	90,99
1963	47	13		15-RISAIA	U	2	33	30		265,08	90,37
1964	47	14		15-RISAIA	U	1	72	10		195,54	66,66
1965	47	15		15-RISAIA	U	4	38	90		498,68	170
1966	47	16		15-RISAIA	U	3	36	30		382,11	130,26
1967	47	17		15-RISAIA	U	1	45	0		164,75	56,16
1968	47	18		15-RISAIA	U		31	60		35,9	12,24
1969	47	19		15-RISAIA	U	2	17	30		246,9	84,17
1970	47	20		15-RISAIA	U	2	23	80		254,28	86,69
1971	48	6		15-RISAIA	U	4	50	20		511,52	174,38
1972	48	7		15-RISAIA	U	7	5	40		801,48	273,23
1973	48	8		15-RISAIA	U	4	73	10		537,54	183,25
1974	48	9		15-RISAIA	U	4	56	50		518,68	176,82
1975	48	10		15-RISAIA	U	2	24	90		255,53	87,11
1976	48	11		15-RISAIA	U		10	50		11,93	4,07
1977	48	12		15-RISAIA	U	1	6	80		121,35	41,37
1978	48	14		15-RISAIA	U	4	53	50		515,27	175,66
1979	48	15		15-RISAIA	U	4	64	0		527,2	179,73
1980	48	16		15-RISAIA	U	4	43	60		504,02	171,83
1981	48	17		15-RISAIA	U	3	93	40		446,98	152,38
1982	48	18		15-RISAIA	U	3	92	70		446,19	152,11
1983	48	19		15-RISAIA	U	7	64	30		868,4	296,05
1984	49	11		15-RISAIA	U	4	49	40		510,61	174,07
1985	49	22		15-RISAIA	U	4	58	90		521,4	177,75
1986	49	23	AA	15-RISAIA	U	4	38	0		497,66	169,66



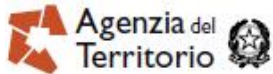
Ufficio del Territorio di NOVARA

**Particelle catastali aggiornate sulla base del contenuto delle
dichiarazioni presentate agli Organismi Pagatori nell'anno 2009
(ai sensi del comma 33 dell'art. 2 del D.L. 3.10.2006, n. 262, convertito con
modificazioni dalla legge 24.11.2006, n. 286, e successive modificazioni)**

Comune di TRECATE (Codice nazionale: L356)

TOTALE PARTICELLE: 2274

DATI IDENTIFICATIVI				DATI DI CLASSAMENTO							
N.	Foglio	Part	Porz	Qualità	Classe	Superficie			Deduzioni	Dominicale	Agrario
						Ha	Are	Ca			
	49	23	AB	2-SEMIN IRRIG	1		24	60		39,39	20,33
1987	49	24		15-RISAIA	U		60	20		68,4	23,32
1988	49	25		15-RISAIA	U		59	20		67,26	22,93
1989	49	26	AA	15-RISAIA	U		55	0		62,49	21,3
	49	26	AB	2-SEMIN IRRIG	1		8	10		12,97	6,69
1990	49	27	AA	15-RISAIA	U		85	0		96,58	32,92
	49	27	AB	2-SEMIN IRRIG	1		6	10		9,77	5,04
1991	49	28		15-RISAIA	U		91	30		103,74	35,36
1992	49	29	AA	15-RISAIA	U		80	0		90,9	30,99
	49	29	AB	2-SEMIN IRRIG	1		8	30		13,29	6,86
1993	50	54		15-RISAIA	U	13	24	70		1505,13	513,11
1994	50	55		15-RISAIA	U		63	50		72,15	24,6
1995	50	56		15-RISAIA	U		38	0		43,18	14,72
1996	51	6		15-RISAIA	U	1	17	90		133,96	45,67
1997	51	19	AA	15-RISAIA	U	2	62	0		297,69	101,48
	51	19	AB	2-SEMIN IRRIG	1		19	20		30,74	15,87
1998	51	21	AA	15-RISAIA	U		10	0		11,36	3,87
	51	21	AB	2-SEMIN IRRIG	2		2	50		3,68	1,68
1999	51	28		15-RISAIA	U		89	30		101,46	34,59
2000	51	29		15-RISAIA	U		63	20		71,81	24,48
2001	51	30		15-RISAIA	U	1	18	0		134,07	45,71
2002	51	42		15-RISAIA	U	1	68	25		191,17	65,17
2003	51	44		15-RISAIA	U		9	20		10,45	3,56
2004	51	81		15-RISAIA	U	3	15	40		358,36	122,17
2005	52	1		15-RISAIA	U	3	50	30		398,01	135,69
2006	52	2	AA	15-RISAIA	U		14	0		15,91	5,42
	52	2	AB	2-SEMIN IRRIG	1		1	50		2,4	1,24
2007	52	3		15-RISAIA	U		14	70		16,7	5,69
2008	52	4		15-RISAIA	U		15	20		17,27	5,89
2009	52	5		15-RISAIA	U		17	20		19,54	6,66
2010	52	7	AA	15-RISAIA	U		21	0		23,86	8,13
	52	7	AB	2-SEMIN IRRIG	1		1	70		2,72	1,4
2011	52	8		15-RISAIA	U		28	50		32,38	11,04



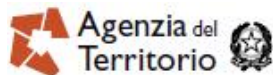
Ufficio del Territorio di NOVARA

**Particelle catastali aggiornate sulla base del contenuto delle
dichiarazioni presentate agli Organismi Pagatori nell'anno 2009
(ai sensi del comma 33 dell'art. 2 del D.L. 3.10.2006, n. 262, convertito con
modificazioni dalla legge 24.11.2006, n. 286, e successive modificazioni)**

Comune di TRECATE (Codice nazionale: L356)

TOTALE PARTICELLE: 2274

DATI IDENTIFICATIVI				DATI DI CLASSAMENTO							
N.	Foglio	Part	Porz	Qualità	Classe	Superficie			Deduzioni	Dominicale	Agrario
						Ha	Are	Ca			
2012	52	9		15-RISAIA	U		15	0		17,04	5,81
2013	52	10		15-RISAIA	U		15	30		17,38	5,93
2014	52	11		15-RISAIA	U		81	0		92,03	31,37
2015	52	12		15-RISAIA	U		13	20		15	5,11
2016	52	13		15-RISAIA	U		12	60		14,32	4,88
2017	52	14	AA	15-RISAIA	U		11	0		12,5	4,26
	52	14	AB	2-SEMIN IRRIG	1		1	80		2,88	1,49
2018	52	15	AA	15-RISAIA	U		12	0		13,63	4,65
	52	15	AB	2-SEMIN IRRIG	1		1	20		1,92	0,99
2019	52	16		15-RISAIA	U		13	30		15,11	5,15
2020	52	17		15-RISAIA	U		39	50		44,88	15,3
2021	52	18		15-RISAIA	U		33	30		37,84	12,9
2022	52	19		15-RISAIA	U		22	70		25,79	8,79
2023	52	20		15-RISAIA	U		41	40		47,04	16,04
2024	52	21	AA	15-RISAIA	U	1	84	0		209,06	71,27
	52	21	AB	2-SEMIN IRRIG	2		15	70		23,11	10,54
2025	52	22	AA	15-RISAIA	U	3	72	0		422,67	144,09
	52	22	AB	2-SEMIN IRRIG	2		20	30		29,88	13,63
2026	52	26		15-RISAIA	U	1	68	20		191,11	65,15
2027	52	27		15-RISAIA	U		22	30		25,34	8,64
2028	52	28		15-RISAIA	U		24	90		28,29	9,64
2029	52	29		15-RISAIA	U		15	30		17,38	5,93
2030	52	30		15-RISAIA	U		15	40		17,5	5,97
2031	52	33		15-RISAIA	U		20	45		23,24	7,92
2032	52	34		15-RISAIA	U		24	90		28,29	9,64
2033	52	35		15-RISAIA	U		26	10		29,65	10,11
2034	52	37		15-RISAIA	U		19	0		21,59	7,36
2035	52	38		15-RISAIA	U		52	40		59,54	20,3
2036	52	39		15-RISAIA	U		81	10		92,15	31,41
2037	52	40		15-RISAIA	U		18	30		20,79	7,09
2038	52	41	AA	2-SEMIN IRRIG	2		0	90		1,32	0,6
	52	41	AB	15-RISAIA	U		17	0		19,32	6,58
2039	52	42	AA	15-RISAIA	U		17	0		19,32	6,58



Ufficio del Territorio di NOVARA

**Particelle catastali aggiornate sulla base del contenuto delle
dichiarazioni presentate agli Organismi Pagatori nell'anno 2009
(ai sensi del comma 33 dell'art. 2 del D.L. 3.10.2006, n. 262, convertito con
modificazioni dalla legge 24.11.2006, n. 286, e successive modificazioni)**

Comune di TRECATE (Codice nazionale: L356)

TOTALE PARTICELLE: 2274

DATI IDENTIFICATIVI				DATI DI CLASSAMENTO							
N.	Foglio	Part	Porz	Qualità	Classe	Superficie			Deduzioni	Dominicale	Agrario
						Ha	Are	Ca			
	52	42	AB	2-SEMIN IRRIG	2		1	90		2,8	1,28
2040	52	43		15-RISAIA	U		62	70		71,24	24,29
2041	52	44		15-RISAIA	U		74	80		84,99	28,97
2042	52	45		15-RISAIA	U		28	90		32,84	11,19
2043	52	46		15-RISAIA	U		23	70		26,93	9,18
2044	52	47		15-RISAIA	U		25	50		28,97	9,88
2045	52	48		15-RISAIA	U		26	30		29,88	10,19
2046	52	49	AA	15-RISAIA	U		26	0		29,54	10,07
	52	49	AB	2-SEMIN IRRIG	2		2	10		3,09	1,41
2047	52	50		15-RISAIA	U		30	70		34,88	11,89
2048	52	51		15-RISAIA	U		19	10		21,7	7,4
2049	52	52		15-RISAIA	U		26	40		30	10,23
2050	52	53		15-RISAIA	U		14	40		16,36	5,58
2051	52	54		15-RISAIA	U		13	10		14,88	5,07
2052	52	55		15-RISAIA	U		30	50		34,65	11,81
2053	52	56		15-RISAIA	U		14	50		16,47	5,62
2054	52	57		15-RISAIA	U		13	60		15,45	5,27
2055	52	58		15-RISAIA	U		15	20		17,27	5,89
2056	52	59		15-RISAIA	U		17	40		19,77	6,74
2057	52	68		15-RISAIA	U		21	10		23,97	8,17
2058	52	71		15-RISAIA	U		15	70		17,84	6,08
2059	52	72		15-RISAIA	U		37	50		42,61	14,53
2060	52	73		15-RISAIA	U		20	80		23,63	8,06
2061	52	75		15-RISAIA	U		21	30		24,2	8,25
2062	52	76		15-RISAIA	U		20	40		23,18	7,9
2063	52	77		15-RISAIA	U		17	50		19,88	6,78
2064	52	78	AA	15-RISAIA	U		17	0		19,32	6,58
	52	78	AB	2-SEMIN IRRIG	2		0	90		1,32	0,6
2065	52	79	AA	15-RISAIA	U		23	0		26,13	8,91
	52	79	AB	2-SEMIN IRRIG	2		6	90		10,16	4,63
2066	52	80		15-RISAIA	U		25	60		29,09	9,92
2067	52	83	AA	2-SEMIN IRRIG	2		1	40		2,06	0,94
	52	83	AB	15-RISAIA	U		9	0		10,23	3,49



Ufficio del Territorio di NOVARA

**Particelle catastali aggiornate sulla base del contenuto delle
dichiarazioni presentate agli Organismi Pagatori nell'anno 2009
(ai sensi del comma 33 dell'art. 2 del D.L. 3.10.2006, n. 262, convertito con
modificazioni dalla legge 24.11.2006, n. 286, e successive modificazioni)**

Comune di TRECATE (Codice nazionale: L356)

TOTALE PARTICELLE: 2274

DATI IDENTIFICATIVI				DATI DI CLASSAMENTO							
N.	Foglio	Part	Porz	Qualità	Classe	Superficie			Deduzioni	Dominicale	Agrario
						Ha	Are	Ca			
2068	52	84	AA	2-SEMIN IRRIG	2		0	80		1,18	0,54
	52	84	AB	15-RISAIA	U		10	0		11,36	3,87
2069	52	85		15-RISAIA	U		15	10		17,16	5,85
2070	52	86		15-RISAIA	U		31	90		36,24	12,36
2071	52	87	AA	2-SEMIN IRRIG	2		0	90		1,32	0,6
	52	87	AB	15-RISAIA	U		10	0		11,36	3,87
2072	52	88		15-RISAIA	U		42	10		47,83	16,31
2073	52	89		15-RISAIA	U		38	30		43,52	14,84
2074	52	90		15-RISAIA	U		21	30		24,2	8,25
2075	52	91		15-RISAIA	U		25	0		28,41	9,68
2076	52	97		15-RISAIA	U		16	0		18,18	6,2
2077	52	98	AA	15-RISAIA	U		13	0		14,77	5,04
	52	98	AB	2-SEMIN IRRIG	2		0	70		1,03	0,47
2078	52	99	AA	15-RISAIA	U		46	0		52,27	17,82
	52	99	AB	2-SEMIN IRRIG	2		11	10		16,34	7,45
2079	52	103		15-RISAIA	U		24	80		28,18	9,61
2080	52	104		15-RISAIA	U		23	50		26,7	9,1
2081	52	105		15-RISAIA	U		39	10		44,43	15,15
2082	52	108		15-RISAIA	U		27	60		31,36	10,69
2083	52	109		15-RISAIA	U		20	50		23,29	7,94
2084	52	110		15-RISAIA	U		23	30		26,47	9,03
2085	52	111		15-RISAIA	U		19	20		21,82	7,44
2086	52	112	AA	2-SEMIN IRRIG	2		0	90		1,32	0,6
	52	112	AB	15-RISAIA	U		12	0		13,63	4,65
2087	52	113		15-RISAIA	U		25	10		28,52	9,72
2088	52	115		15-RISAIA	U		25	70		29,2	9,95
2089	52	116		15-RISAIA	U		48	30		54,88	18,71
2090	52	121		15-RISAIA	U		29	10		33,06	11,27
2091	52	122		15-RISAIA	U		47	80		54,31	18,51
2092	52	123	AA	2-SEMIN IRRIG	2		1	80		2,65	1,21
	52	123	AB	15-RISAIA	U		29	0		32,95	11,23
2093	52	124	AA	2-SEMIN IRRIG	2		1	30		1,91	0,87
	52	124	AB	15-RISAIA	U		13	0		14,77	5,04



Ufficio del Territorio di NOVARA

**Particelle catastali aggiornate sulla base del contenuto delle
dichiarazioni presentate agli Organismi Pagatori nell'anno 2009
(ai sensi del comma 33 dell'art. 2 del D.L. 3.10.2006, n. 262, convertito con
modificazioni dalla legge 24.11.2006, n. 286, e successive modificazioni)**

Comune di TRECATE (Codice nazionale: L356)

TOTALE PARTICELLE: 2274

DATI IDENTIFICATIVI				DATI DI CLASSAMENTO							
N.	Foglio	Part	Porz	Qualità	Classe	Superficie			Deduzioni	Dominicale	Agrario
						Ha	Are	Ca			
2094	52	128		15-RISAIA	U		29	70		33,75	11,5
2095	52	129		15-RISAIA	U		27	80		31,59	10,77
2096	52	130		15-RISAIA	U		28	20		32,04	10,92
2097	52	131		15-RISAIA	U		44	40		50,45	17,2
2098	52	132		15-RISAIA	U		23	0		26,13	8,91
2099	52	133		15-RISAIA	U		25	0		28,41	9,68
2100	52	134		15-RISAIA	U		25	50		28,97	9,88
2101	52	140		15-RISAIA	U		38	40		43,63	14,87
2102	52	141		15-RISAIA	U		29	30		33,29	11,35
2103	52	142		15-RISAIA	U		39	0		44,31	15,11
2104	52	143		15-RISAIA	U		41	80		47,49	16,19
2105	52	144	AA	15-RISAIA	U		13	0		14,77	5,04
	52	144	AB	2-SEMIN IRRIG	2		0	90		1,32	0,6
2106	52	145		15-RISAIA	U		26	70		30,34	10,34
2107	52	146		15-RISAIA	U		42	50		48,29	16,46
2108	52	149	AA	15-RISAIA	U		81	0		92,03	31,37
	52	149	AB	2-SEMIN IRRIG	1		11	90		19,05	9,83
2109	52	151		15-RISAIA	U		93	0		105,67	36,02
2110	52	152		15-RISAIA	U		12	50		14,2	4,84
2111	52	153		15-RISAIA	U		13	0		14,77	5,04
2112	52	154		15-RISAIA	U		11	20		12,73	4,34
2113	52	155		15-RISAIA	U		18	50		21,02	7,17
2114	52	156	AA	15-RISAIA	U		24	0		27,27	9,3
	52	156	AB	2-SEMIN IRRIG	2		1	90		2,8	1,28
2115	52	160		15-RISAIA	U		24	20		27,5	9,37
2116	52	161		15-RISAIA	U		20	45		23,24	7,92
2117	52	166		15-RISAIA	U		23	30		26,47	9,03
2118	52	167		15-RISAIA	U		18	60		21,13	7,2
2119	52	169		15-RISAIA	U		25	40		28,86	9,84
2120	52	171		15-RISAIA	U	1	0	90		114,64	39,08
2121	52	172		15-RISAIA	U		83	50		94,87	32,34
2122	52	173	AA	15-RISAIA	U		12	0		13,63	4,65
	52	173	AB	2-SEMIN IRRIG	1		0	90		1,44	0,74



Ufficio del Territorio di NOVARA

**Particelle catastali aggiornate sulla base del contenuto delle
dichiarazioni presentate agli Organismi Pagatori nell'anno 2009
(ai sensi del comma 33 dell'art. 2 del D.L. 3.10.2006, n. 262, convertito con
modificazioni dalla legge 24.11.2006, n. 286, e successive modificazioni)**

Comune di TRECATE (Codice nazionale: L356)

TOTALE PARTICELLE: 2274

DATI IDENTIFICATIVI				DATI DI CLASSAMENTO							
N.	Foglio	Part	Porz	Qualità	Classe	Superficie			Deduzioni	Dominicale	Agrario
						Ha	Are	Ca			
2123	52	174		15-RISAIA	U	2	35	50		267,58	91,22
2124	52	175		15-RISAIA	U		61	70		70,1	23,9
2125	52	177	AA	2-SEMIN IRRIG	2		8	60		12,66	5,77
	52	177	AB	15-RISAIA	U		74	0		84,08	28,66
2126	52	178		15-RISAIA	U		96	30		109,42	37,3
2127	52	180		15-RISAIA	U	3	0	30		341,2	116,32
2128	52	182	AA	15-RISAIA	U		7	0		7,95	2,71
	52	182	AB	2-SEMIN IRRIG	2		0	95		1,4	0,64
2129	52	183		15-RISAIA	U	2	76	30		313,93	107,02
2130	52	184		15-RISAIA	U		28	10		31,93	10,88
2131	52	185		15-RISAIA	U		5	75		6,53	2,23
2132	52	186		15-RISAIA	U		2	20		2,5	0,85
2133	53	7		15-RISAIA	U		31	90		36,24	12,36
2134	53	8		15-RISAIA	U		29	50		33,52	11,43
2135	53	9		15-RISAIA	U		25	60		29,09	9,92
2136	53	10		15-RISAIA	U		30	30		34,43	11,74
2137	53	11		15-RISAIA	U		34	10		38,74	13,21
2138	53	12		15-RISAIA	U		15	50		17,61	6
2139	53	13		15-RISAIA	U		15	50		17,61	6
2140	53	14		15-RISAIA	U		47	0		53,4	18,21
2141	53	15		15-RISAIA	U		26	60		30,22	10,3
2142	53	16		15-RISAIA	U		25	40		28,86	9,84
2143	53	17		15-RISAIA	U		27	30		31,02	10,57
2144	53	18		15-RISAIA	U		87	80		99,76	34,01
2145	53	19	AA	2-SEMIN IRRIG	2		2	20		3,24	1,48
	53	19	AB	15-RISAIA	U		24	0		27,27	9,3
2146	53	20		15-RISAIA	U		28	60		32,5	11,08
2147	53	21		15-RISAIA	U		30	40		34,54	11,78
2148	53	22		15-RISAIA	U		26	80		30,45	10,38
2149	53	24		15-RISAIA	U	2	89	0		328,36	111,94
2150	53	30		15-RISAIA	U	4	69	50		533,45	181,86
2151	53	34	AA	15-RISAIA	U		80	0		90,9	30,99
	53	34	AB	2-SEMIN IRRIG	2		15	0		22,08	10,07



Ufficio del Territorio di NOVARA

**Particelle catastali aggiornate sulla base del contenuto delle
dichiarazioni presentate agli Organismi Pagatori nell'anno 2009
(ai sensi del comma 33 dell'art. 2 del D.L. 3.10.2006, n. 262, convertito con
modificazioni dalla legge 24.11.2006, n. 286, e successive modificazioni)**

Comune di TRECATE (Codice nazionale: L356)

TOTALE PARTICELLE: 2274

DATI IDENTIFICATIVI				DATI DI CLASSAMENTO							
N.	Foglio	Part	Porz	Qualità	Classe	Superficie			Deduzioni	Dominicale	Agrario
						Ha	Are	Ca			
2152	53	35		15-RISAIA	U	1	9	40		124,3	42,38
2153	53	37		15-RISAIA	U		39	80		45,22	15,42
2154	53	42		15-RISAIA	U	3	91	10		444,37	151,49
2155	53	43	AA	15-RISAIA	U		25	0		28,41	9,68
	53	43	AB	5-SEM IRR ARB	2		14	90		23,09	12,31
2156	53	45		15-RISAIA	U	1	53	40		174,29	59,42
2157	53	47		15-RISAIA	U	5	16	40		586,74	200,02
2158	53	48		15-RISAIA	U	2	10	0		238,6	81,34
2159	53	51	AA	15-RISAIA	U		8	0		9,09	3,1
	53	51	AB	2-SEMIN IRRIG	2		0	50		0,74	0,34
2160	53	55		15-RISAIA	U	1	54	40		175,43	59,81
2161	53	62		15-RISAIA	U	1	0	70		114,42	39,01
2162	54	3		15-RISAIA	U	5	40	20		613,78	209,24
2163	54	4	AA	15-RISAIA	U	4	62	0		524,93	178,95
	54	4	AB	2-SEMIN IRRIG	1		41	70		66,76	34,46
2164	54	5		15-RISAIA	U	3	65	50		415,28	141,57
2165	54	6		15-RISAIA	U	2	7	30		235,54	80,3
2166	54	7		15-RISAIA	U	2	71	70		308,71	105,24
2167	54	8	AA	15-RISAIA	U	2	15	0		244,28	83,28
	54	8	AB	2-SEMIN IRRIG	2		34	60		50,93	23,23
2168	54	10	AA	15-RISAIA	U	1	17	0		132,94	45,32
	54	10	AB	2-SEMIN IRRIG	1		7	20		11,53	5,95
2169	54	11		15-RISAIA	U	6	29	70		715,47	243,91
2170	54	12		15-RISAIA	U	5	41	20		614,91	209,63
2171	54	13	AA	15-RISAIA	U	3	69	0		419,26	142,93
	54	13	AB	2-SEMIN IRRIG	1		33	0		52,83	27,27
2172	54	14		15-RISAIA	U	4	32	30		491,18	167,45
2173	54	15		15-RISAIA	U	6	22	10		706,83	240,97
2174	54	16	AA	15-RISAIA	U	5	15	0		585,15	199,48
	54	16	AB	2-SEMIN IRRIG	1		31	90		51,07	26,36
2175	54	17		15-RISAIA	U	4	75	90		540,72	184,34
2176	54	18	AA	15-RISAIA	U	8	5	0		914,65	311,81
	54	18	AB	2-SEMIN IRRIG	3		67	50		88,9	36,6



Ufficio del Territorio di NOVARA

**Particelle catastali aggiornate sulla base del contenuto delle
dichiarazioni presentate agli Organismi Pagatori nell'anno 2009
(ai sensi del comma 33 dell'art. 2 del D.L. 3.10.2006, n. 262, convertito con
modificazioni dalla legge 24.11.2006, n. 286, e successive modificazioni)**

Comune di TRECATE (Codice nazionale: L356)

TOTALE PARTICELLE: 2274

DATI IDENTIFICATIVI				DATI DI CLASSAMENTO							
N.	Foglio	Part	Porz	Qualità	Classe	Superficie			Deduzioni	Dominicale	Agrario
						Ha	Are	Ca			
2177	54	20		15-RISAIA	U	12	98	55		1475,42	502,98
2178	55	2		15-RISAIA	U		25	70		29,2	9,95
2179	55	3		15-RISAIA	U		27	40		31,13	10,61
2180	55	4		15-RISAIA	U		24	70		28,06	9,57
2181	55	5		15-RISAIA	U		33	30		37,84	12,9
2182	55	6		15-RISAIA	U		23	80		27,04	9,22
2183	55	7		15-RISAIA	U		68	90		78,28	26,69
2184	55	8		15-RISAIA	U		27	60		31,36	10,69
2185	55	9		15-RISAIA	U		25	80		29,31	9,99
2186	55	10		15-RISAIA	U		19	30		21,93	7,48
2187	55	11		15-RISAIA	U		85	80		97,49	33,23
2188	55	13		15-RISAIA	U		33	50		38,06	12,98
2189	55	22		15-RISAIA	U	4	19	0		476,07	162,3
2190	55	24		15-RISAIA	U	1	8	80		123,62	42,14
2191	55	25		15-RISAIA	U		44	70		50,79	17,31
2192	55	26		15-RISAIA	U		37	20		42,27	14,41
2193	55	27		15-RISAIA	U		36	30		41,24	14,06
2194	55	28		15-RISAIA	U		21	60		24,54	8,37
2195	55	29		15-RISAIA	U		21	30		24,2	8,25
2196	55	30		15-RISAIA	U		77	30		87,83	29,94
2197	55	31		15-RISAIA	U		51	30		58,29	19,87
2198	55	32		15-RISAIA	U		25	40		28,86	9,84
2199	55	33		15-RISAIA	U		25	90		29,43	10,03
2200	55	34		15-RISAIA	U		40	30		45,79	15,61
2201	55	35		15-RISAIA	U		25	50		28,97	9,88
2202	55	36		15-RISAIA	U		26	30		29,88	10,19
2203	55	37		15-RISAIA	U		20	40		23,18	7,9
2204	55	38		15-RISAIA	U		21	20		24,09	8,21
2205	55	39		15-RISAIA	U		39	30		44,65	15,22
2206	55	43		15-RISAIA	U		31	60		35,9	12,24
2207	55	44		15-RISAIA	U		31	20		35,45	12,09
2208	55	45		15-RISAIA	U	1	76	70		200,77	68,44
2209	55	46	AA	15-RISAIA	U	4	85	0		551,06	187,86



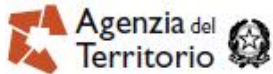
Ufficio del Territorio di NOVARA

**Particelle catastali aggiornate sulla base del contenuto delle
dichiarazioni presentate agli Organismi Pagatori nell'anno 2009
(ai sensi del comma 33 dell'art. 2 del D.L. 3.10.2006, n. 262, convertito con
modificazioni dalla legge 24.11.2006, n. 286, e successive modificazioni)**

Comune di TRECATE (Codice nazionale: L356)

TOTALE PARTICELLE: 2274

DATI IDENTIFICATIVI				DATI DI CLASSAMENTO							
N.	Foglio	Part	Porz	Qualità	Classe	Superficie			Deduzioni	Dominicale	Agrario
						Ha	Are	Ca			
	55	46	AB	2-SEMIN IRRIG	1		38	50		61,64	31,81
2210	55	48	AA	15-RISAIA	U		13	0		14,77	5,04
	55	48	AB	279-FABB RURALE	U		41	40		0	0
2211	55	49	AA	15-RISAIA	U	4	28	0		486,3	165,78
	55	49	AB	2-SEMIN IRRIG	1		43	80		70,12	36,19
2212	55	50		15-RISAIA	U	4	19	40		476,52	162,45
2213	55	51		15-RISAIA	U	7	12	70		809,77	276,06
2214	55	56		15-RISAIA	U		23	50		26,7	9,1
2215	55	57	AA	15-RISAIA	U		62	0		70,44	24,02
	55	57	AB	2-SEMIN IRRIG	2		3	80		5,59	2,55
2216	55	59		15-RISAIA	U		44	60		50,67	17,28
2217	55	60	AA	15-RISAIA	U	2	79	0		317	108,07
	55	60	AB	2-SEMIN IRRIG	1		21	92		35,09	18,11
2218	55	67		15-RISAIA	U	12	20	27		1386,48	472,66
2219	56	10		15-RISAIA	U		15	50		17,61	6
2220	56	16		15-RISAIA	U	5	62	70		639,34	217,96
2221	56	19		15-RISAIA	U	2	23	0		253,37	86,38
2222	56	20		15-RISAIA	U		79	50		90,33	30,79
2223	56	21		15-RISAIA	U	12	64	50		1436,73	489,79
2224	56	24		15-RISAIA	U	2	31	10		262,58	89,51
2225	56	25		15-RISAIA	U	3	14	80		357,68	121,94
2226	56	26		15-RISAIA	U	2	57	80		292,91	99,86
2227	56	27		15-RISAIA	U	1	19	90		136,23	46,44
2228	56	30		15-RISAIA	U		46	70		53,06	18,09
2229	56	39		15-RISAIA	U	3	0	91		341,9	116,56
2230	57	4		15-RISAIA	U		75	30		85,56	29,17
2231	57	20		15-RISAIA	U		44	80		50,9	17,35
2232	57	22		15-RISAIA	U		52	20		59,31	20,22
2233	57	51		15-RISAIA	U	3	15	0		357,9	122,01
2234	57	67		15-RISAIA	U		72	20		82,03	27,97
2235	57	82	AA	15-RISAIA	U		57	0		64,76	22,08
	57	82	AB	2-SEMIN IRRIG	2		5	30		7,8	3,56
2236	57	129		15-RISAIA	U	4	28	10		486,41	165,82



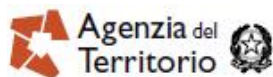
Ufficio del Territorio di NOVARA

**Particelle catastali aggiornate sulla base del contenuto delle
dichiarazioni presentate agli Organismi Pagatori nell'anno 2009
(ai sensi del comma 33 dell'art. 2 del D.L. 3.10.2006, n. 262, convertito con
modificazioni dalla legge 24.11.2006, n. 286, e successive modificazioni)**

Comune di TRECATE (Codice nazionale: L356)

TOTALE PARTICELLE: 2274

DATI IDENTIFICATIVI				DATI DI CLASSAMENTO							
N.	Foglio	Part	Porz	Qualità	Classe	Superficie			Deduzioni	Dominicale	Agrario
						Ha	Are	Ca			
2237	57	134		15-RISAIA	U		60	45		68,68	23,41
2238	57	135	AA	15-RISAIA	U		8	0		9,09	3,1
	57	135	AB	2-SEMIN IRRIG	3		0	75		0,99	0,41
2239	57	136	AA	15-RISAIA	U		6	0		6,82	2,32
	57	136	AB	2-SEMIN IRRIG	3		0	40		0,53	0,22
2240	57	143		15-RISAIA	U		32	45		36,87	12,57
2241	57	146		15-RISAIA	U		16	65		18,92	6,45
2242	57	149	AA	15-RISAIA	U		14	0		15,91	5,42
	57	149	AB	2-SEMIN IRRIG	3		0	85		1,12	0,46
2243	58	2		15-RISAIA	U	2	92	80		332,68	113,41
2244	58	3		15-RISAIA	U	2	58	0		293,14	99,93
2245	58	4		15-RISAIA	U	1	18	50		134,64	45,9
2246	58	5		15-RISAIA	U	11	45	80		1301,86	443,82
2247	58	6		15-RISAIA	U	11	49	40		1305,95	445,21
2248	58	22		15-RISAIA	U		19	70		22,38	7,63
2249	58	37		15-RISAIA	U	1	94	70		221,22	75,42
2250	58	41		15-RISAIA	U	1	65	30		187,81	64,03
2251	58	42		15-RISAIA	U	1	20	50		136,91	46,67
2252	59	3		15-RISAIA	U	5	90	90		671,38	228,88
2253	59	4		15-RISAIA	U	1	43	40		162,93	55,54
2254	59	5		15-RISAIA	U	8	7	0		916,92	312,59
2255	59	10		15-RISAIA	U	17	46	10		1983,93	676,34
2256	60	1		15-RISAIA	U	9	30	10		1056,78	360,27
2257	60	2		15-RISAIA	U	10	69	10		1214,72	414,11
2258	60	3		15-RISAIA	U	11	99	30		1362,65	464,54
2259	60	5		15-RISAIA	U	17	4	80		1937	660,34
2260	61	2		15-RISAIA	U	1	65	20		187,7	63,99
2261	61	3	AA	15-RISAIA	U		29	0		32,95	11,23
	61	3	AB	2-SEMIN IRRIG	2		2	10		3,09	1,41
2262	61	5		15-RISAIA	U	1	92	90		219,17	74,72
2263	61	7		15-RISAIA	U	7	53	30		855,9	291,79
2264	61	8		15-RISAIA	U	5	49	70		624,57	212,92
2265	61	9		15-RISAIA	U	2	22	50		252,81	86,18



Ufficio del Territorio di NOVARA

**Particelle catastali aggiornate sulla base del contenuto delle
dichiarazioni presentate agli Organismi Pagatori nell'anno 2009
(ai sensi del comma 33 dell'art. 2 del D.L. 3.10.2006, n. 262, convertito con
modificazioni dalla legge 24.11.2006, n. 286, e successive modificazioni)**

Comune di TRECATE (Codice nazionale: L356)

TOTALE PARTICELLE: 2274

DATI IDENTIFICATIVI				DATI DI CLASSAMENTO							
N.	Foglio	Part	Porz	Qualità	Classe	Superficie			Deduzioni	Dominicale	Agrario
						Ha	Are	Ca			
2266	61	10		15-RISAIA	U	2	60	60		296,1	100,94
2267	61	12		15-RISAIA	U	2	0	80		228,15	77,78
2268	61	13		15-RISAIA	U		86	0		97,71	33,31
2269	61	14		15-RISAIA	U		75	0		85,22	29,05
2270	61	15		15-RISAIA	U	2	22	0		252,24	85,99
2271	61	18		15-RISAIA	U	1	69	60		192,7	65,69
2272	61	19		15-RISAIA	U	1	91	0		217,02	73,98
2273	61	20		15-RISAIA	U	2	62	80		298,59	101,79
2274	61	21		15-RISAIA	U		86	40		98,17	33,47